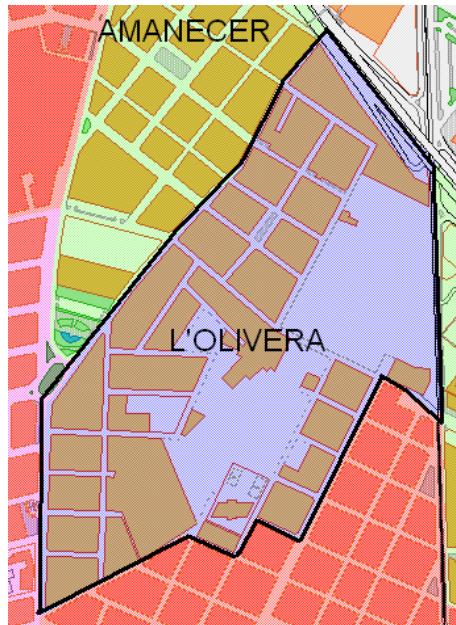
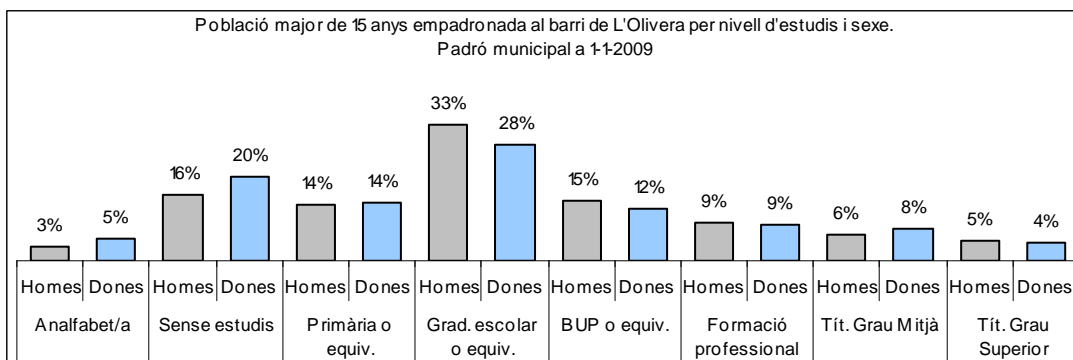
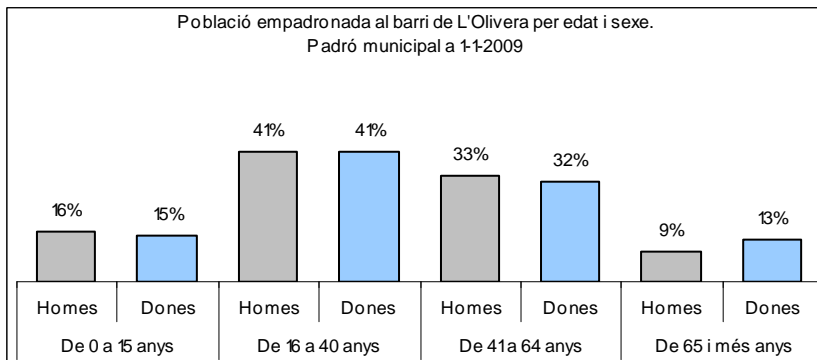
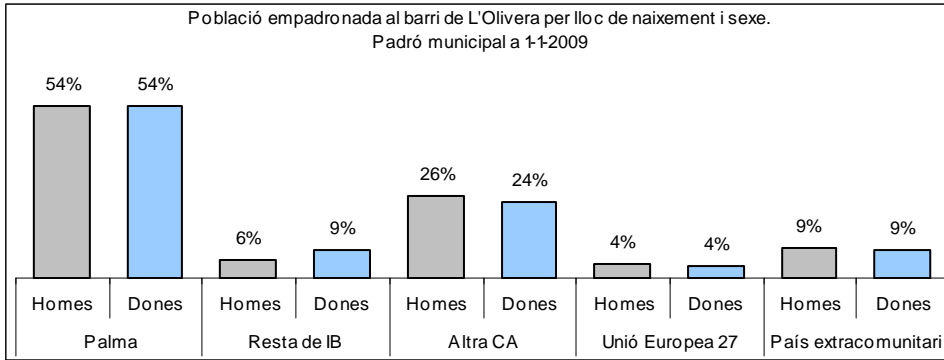


1. Mapa del barri

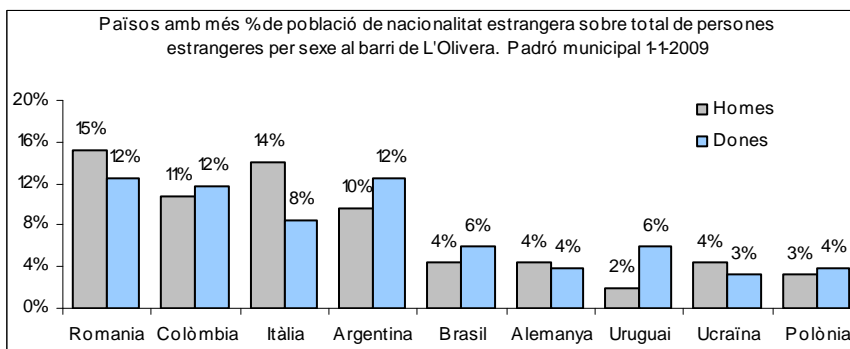
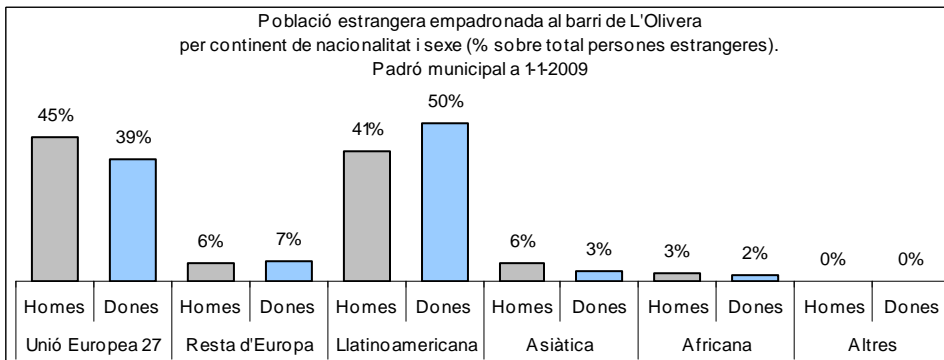
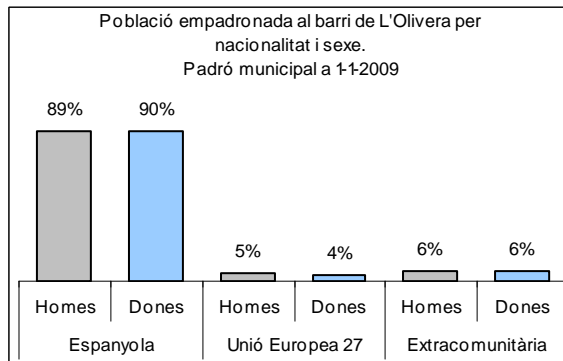


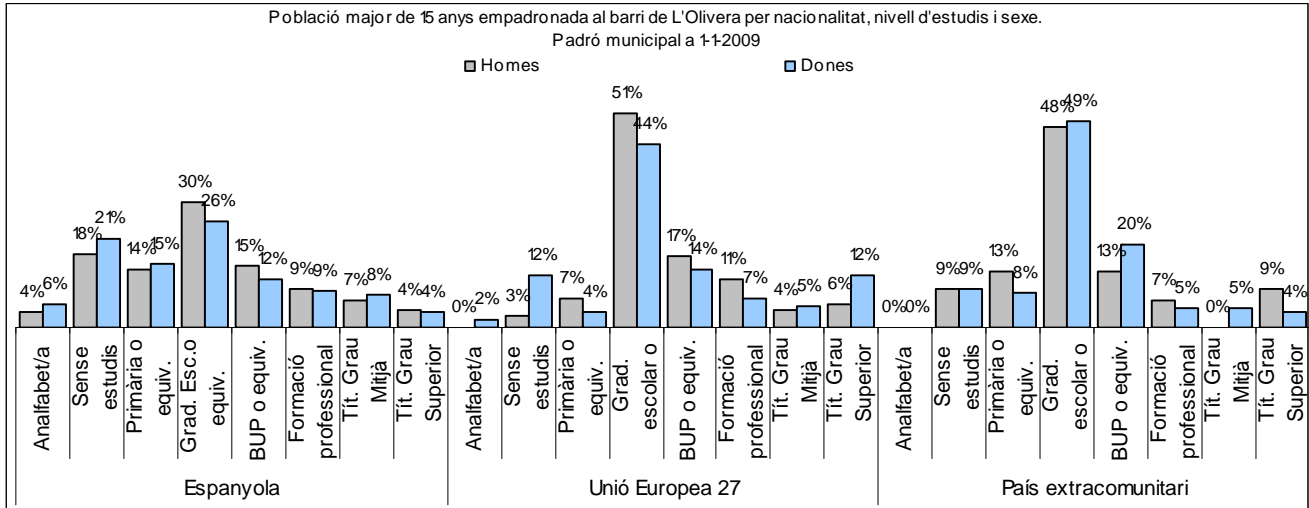
2. Gràfics de població general





3. Gràfics de població de nacionalitat estrangera





4. Taules de població

Nacionalitat	L'Olivera			% sobre total població			% sobre nacionalitat estrangera		
	Total	Homes	Dones	Total	Homes	Dones	Total	Homes	Dones
Total població	2.898	1.390	1.508	100	100	100	-	-	-
Espanyola	2.588	1.233	1.355	89,3	88,7	89,9	-	-	-
Estrangera	310	157	153	10,7	11,3	10,1	100	100	100
Unió Europea 27	130	71	59	4,5	5,1	3,9	41,9	45,2	38,6
Resta d'Europa	19	9	10	0,7	0,6	0,7	6,1	5,7	6,5
Llatinoamericana	140	64	76	4,8	4,6	5,0	45,2	40,8	49,7
Asiàtica	14	9	5	0,5	0,6	0,3	4,5	5,7	3,3
Africana	7	4	3	0,2	0,3	0,2	2,3	2,5	2,0
Altres nacionalitats	0	0	0	0,0	0,0	0,0	0,0	0,0	0,0
Apàtrides	0	0	0	0,0	0,0	0,0	-	-	-

Superfície en hectàrees i densitats (persones/hectàrees)										
Zona estadística	Total hectàrees	Dens. població total			Dens. nacionalitat estrangera			Dens. nacionalitat extracomunitària		
		Total	Homes	Dones	Total	Homes	Dones	Total	Homes	Dones
L'Olivera	39,3	73,7	35,3	38,3	7,9	4,0	3,9	4,6	2,2	2,4

Font: elaborat per l'Observatori Municipal de la Igualtat a partir de dades del Padró municipal a 1-1-2009. Ajuntament de Palma