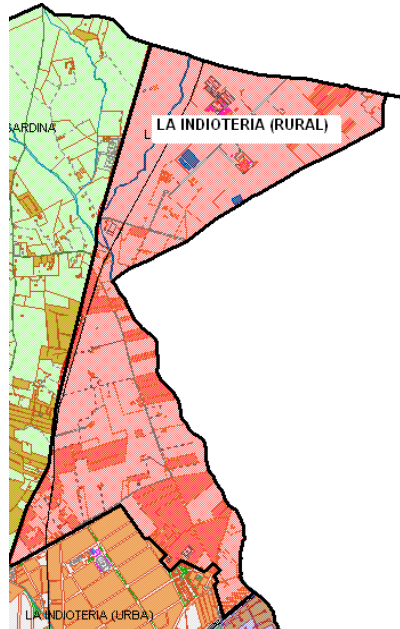
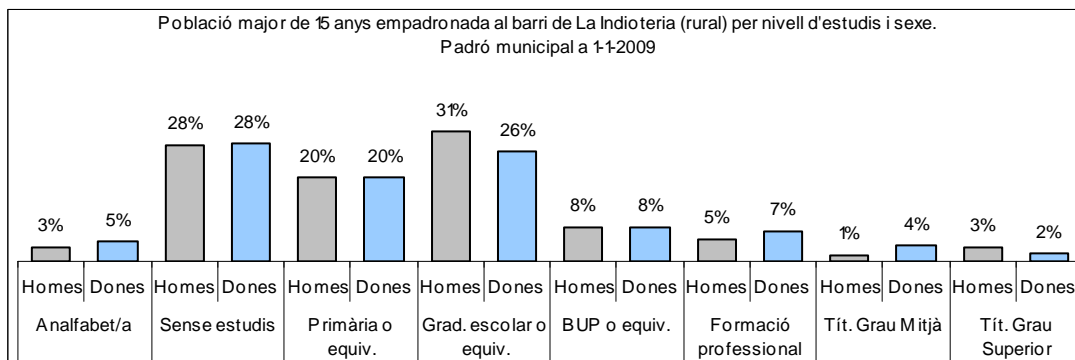
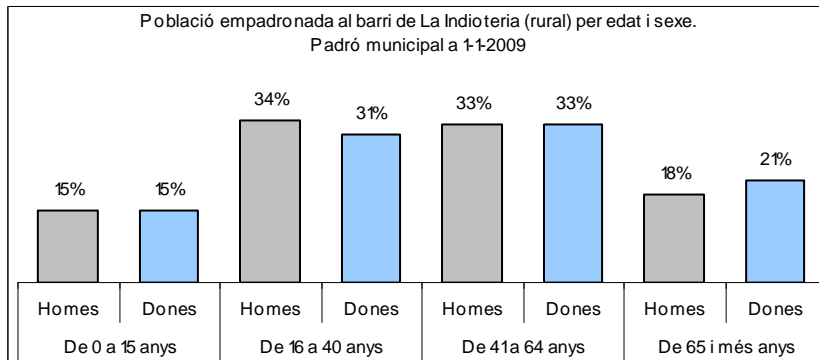
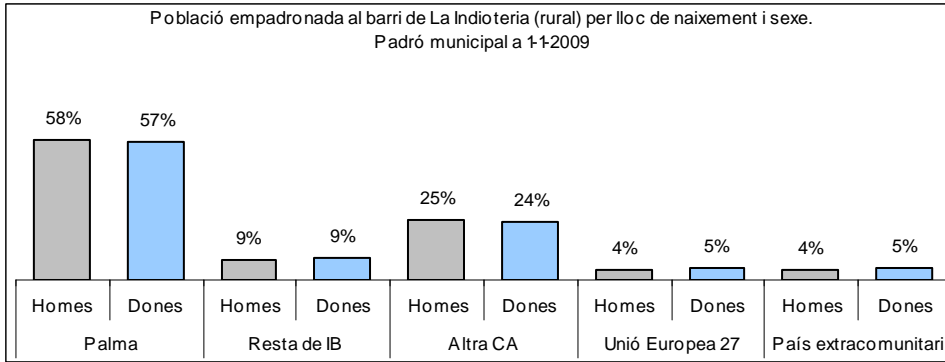


## 1. Mapa del barri

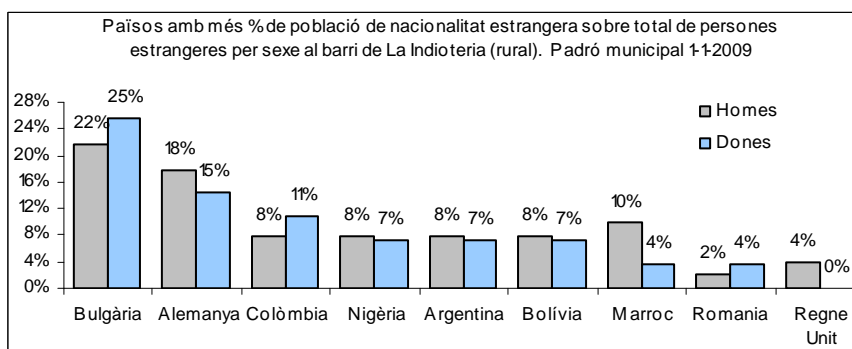
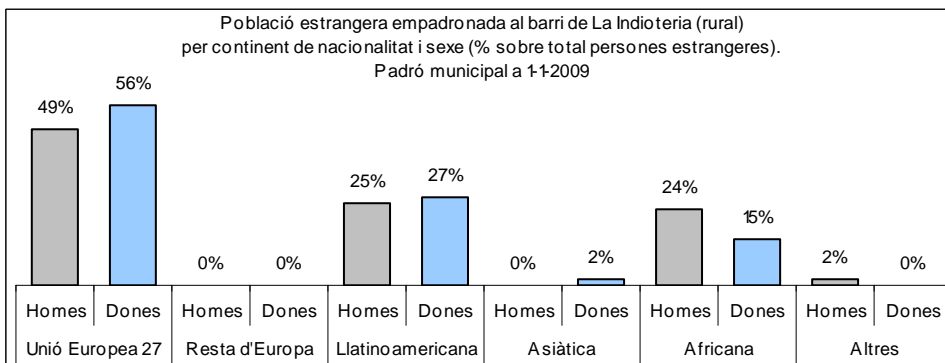
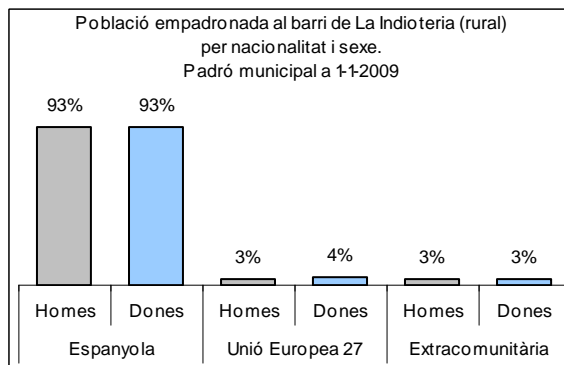


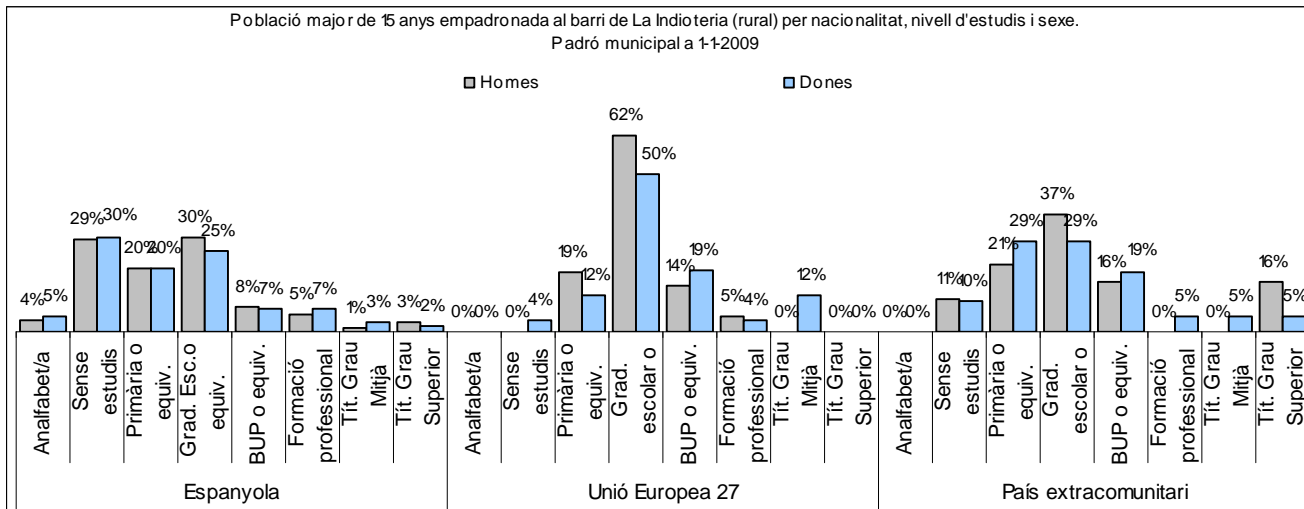
## 2. Gràfics de població general





### 3. Gràfics de població de nacionalitat estrangera





#### 4. Taules de població

Nacionalitat	La Indioteria (rural)			% sobre total població			% sobre nacionalitat estrangera		
	Total	Homes	Dones	Total	Homes	Dones	Total	Homes	Dones
<b>Total població</b>	<b>1.520</b>	<b>770</b>	<b>750</b>	<b>100</b>	<b>100</b>	<b>100</b>	-	-	-
Espanyola	1.414	719	695	93,0	93,4	92,7	-	-	-
<b>Estrangera</b>	<b>6.804</b>	<b>3.232</b>	<b>3.572</b>	<b>447,6</b>	<b>419,7</b>	<b>476,3</b>	<b>2</b>	<b>2</b>	<b>2</b>
Unió Europea 27	56	25	31	3,7	3,2	4,1	0,8	0,8	0,9
Resta d'Europa	0	0	0	0,0	0,0	0,0	0,0	0,0	0,0
Llatinoamericana	28	13	15	1,8	1,7	2,0	0,4	0,4	0,4
Asiàtica	1	0	1	0,1	0,0	0,1	0,0	0,0	0,0
Africana	20	12	8	1,3	1,6	1,1	0,3	0,4	0,2
Altres nacionalitats	1	1	0	0,1	0,1	0,0	0,0	0,0	0,0
Apàtrides	0	0	0	0,0	0,0	0,0	-	-	-

Superfície en hectàrees i densitats (persones/hectàrees)										
Zona estadística	Total hectàrees	Dens. població total			Dens. nacionalitat estrangera			Dens. nacionalitat extracomunitària		
		Total	Homes	Dones	Total	Homes	Dones	Total	Homes	Dones
La Indioteria (rural)	706,6	2,2	1,1	1,1	0,2	0,1	0,1	0,1	0,0	0,0

Font: elaborat per l'Observatori Municipal de la Igualtat a partir de dades del Padró municipal a 1-1-2009. Ajuntament de Palma