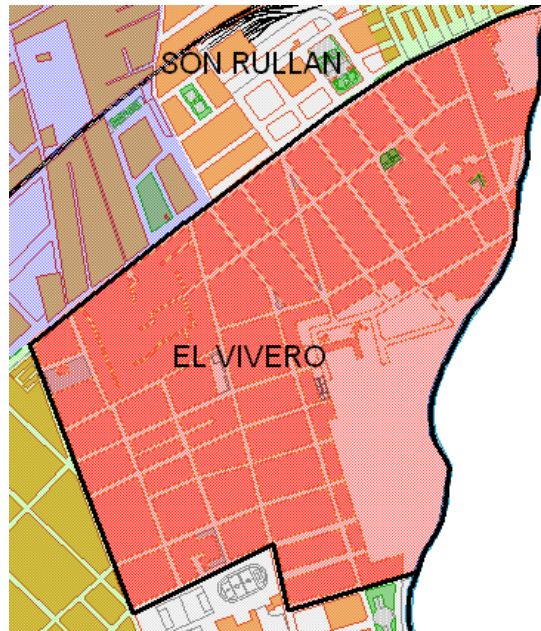


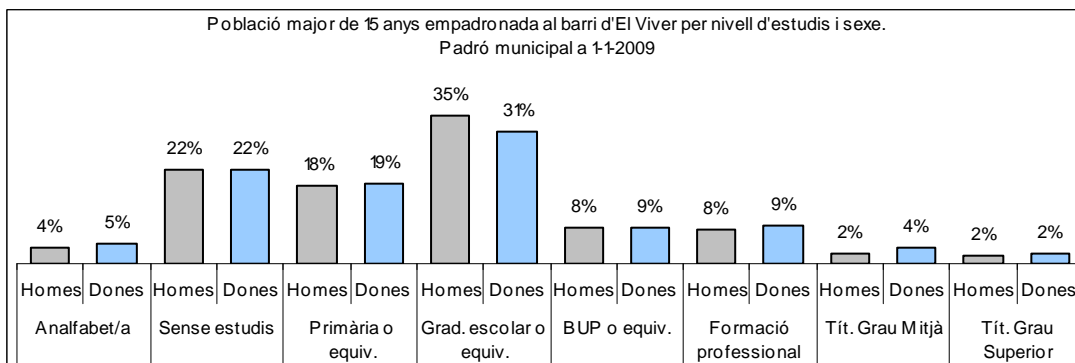
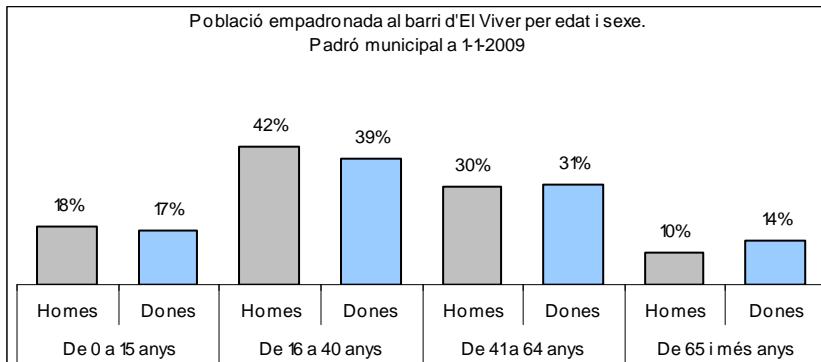
Sector: **Est**

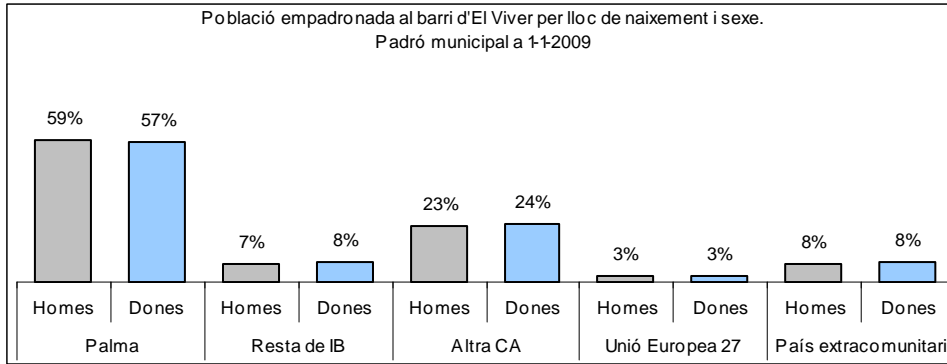
Zona estadística: **059 – El Viver**

1. Mapa del barri

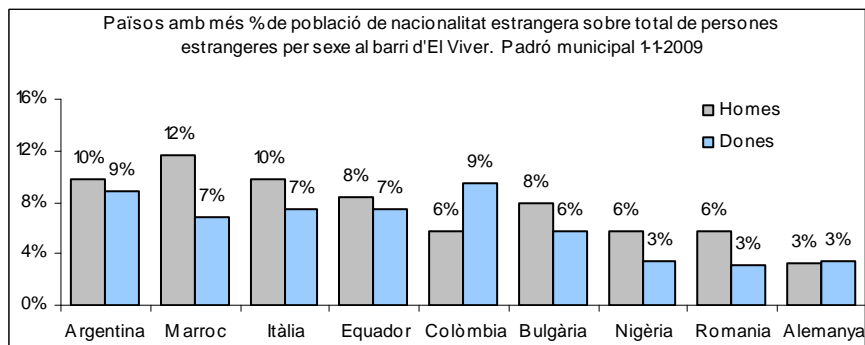
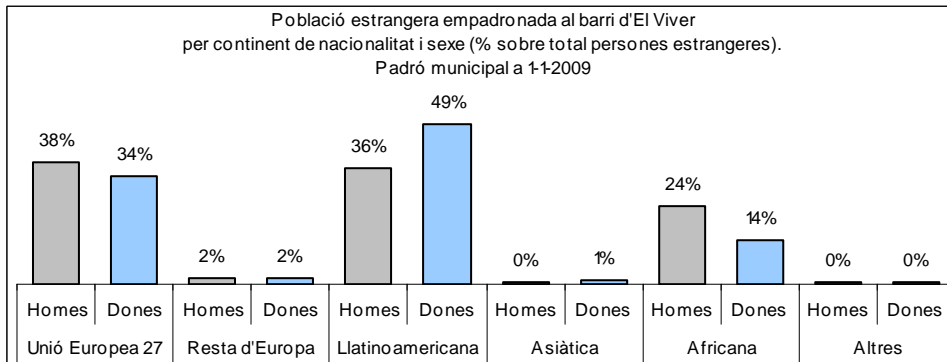
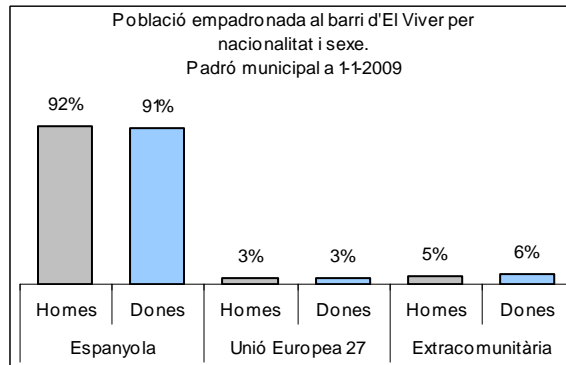


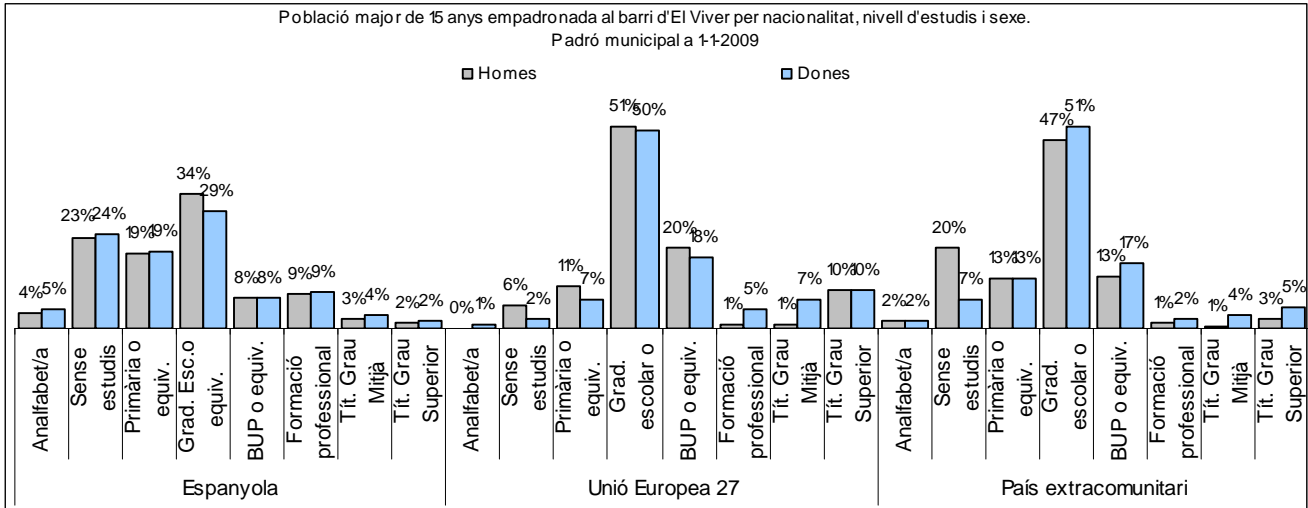
2. Gràfics de població general





3. Gràfics de població de nacionalitat estrangera





4. Taules de població

Nacionalitat	El Viver			% sobre total població			% sobre nacionalitat estrangera		
	Total	Homes	Dones	Total	Homes	Dones	Total	Homes	Dones
Total població	6.697	3.321	3.376	100	100	100	-	-	-
Espanyola	6.127	3.046	3.081	91,5	91,7	91,3	-	-	-
Estrangera	570	275	295	8,5	8,3	8,7	100	100	100
Unió Europea 27	203	104	99	3,0	3,1	2,9	35,6	37,8	33,6
Resta d'Europa	11	5	6	0,2	0,2	0,2	1,9	1,8	2,0
Llatinoamericana	244	98	146	3,6	3,0	4,3	42,8	35,6	49,5
Asiàtica	4	1	3	0,1	0,0	0,1	0,7	0,4	1,0
Africana	106	66	40	1,6	2,0	1,2	18,6	24,0	13,6
Altres nacionalitats	2	1	1	0,0	0,0	0,0	0,4	0,4	0,3
Apàtrides	0	0	0	0,0	0,0	0,0	-	-	-

Superfície en hectàrees i densitats (persones/hectàrees)										
Zona estadística	Total hectàrees	Dens. població total			Dens. nacionalitat estrangera			Dens. nacionalitat extracomunitària		
		Total	Homes	Dones	Total	Homes	Dones	Total	Homes	Dones
El Viver	58,5	114,5	56,8	57,7	9,7	4,7	5,0	6,3	2,9	3,4

Font: elaborat per l'Observatori Municipal de la Igualtat a partir de dades del Padró municipal a 1-1-2009. Ajuntament de Palma