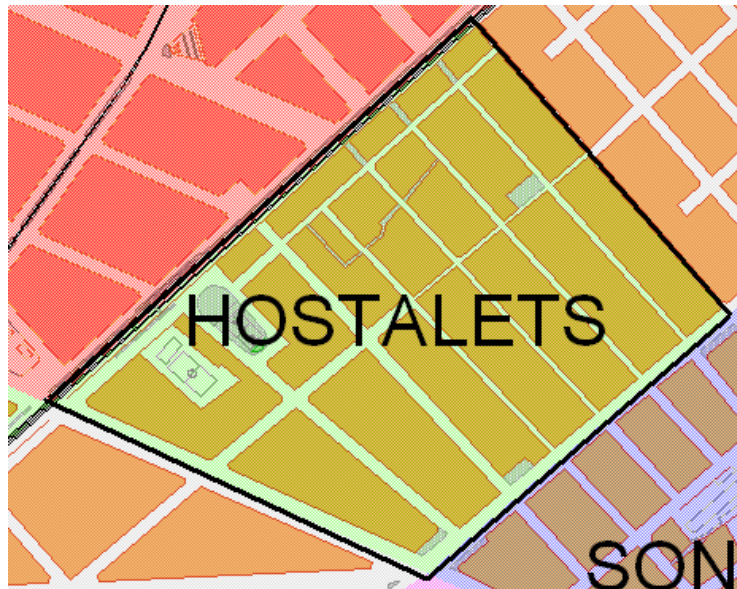
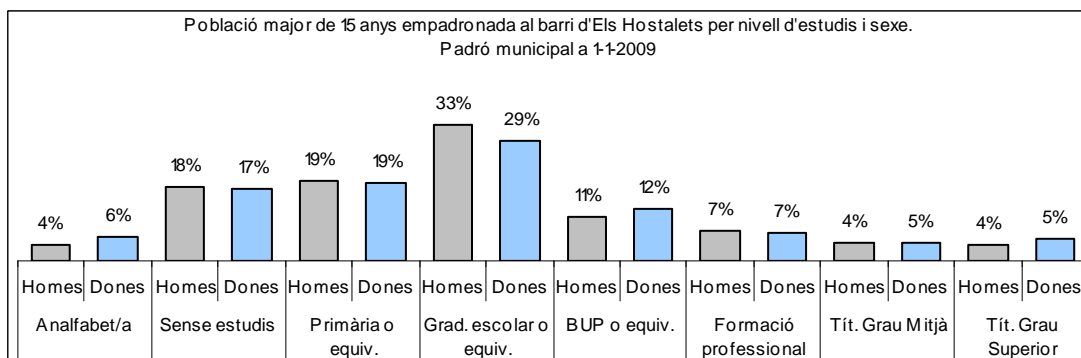
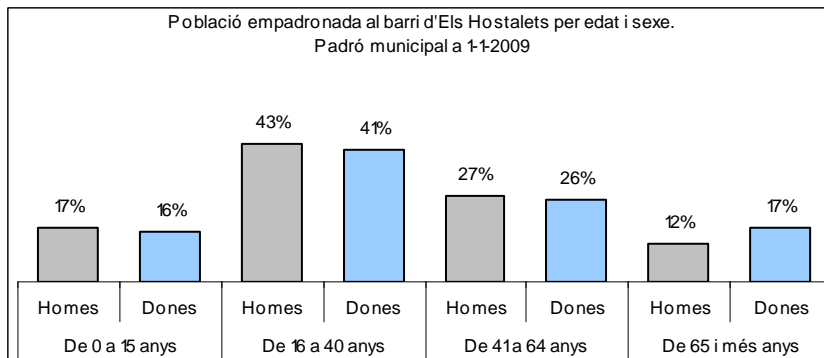
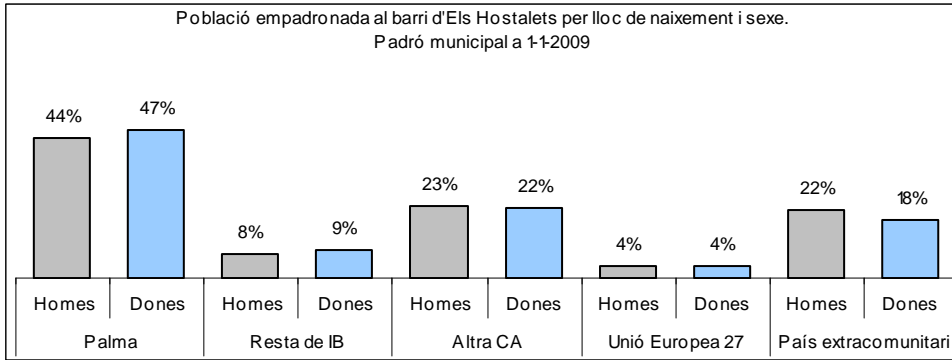


1. Mapa del barri

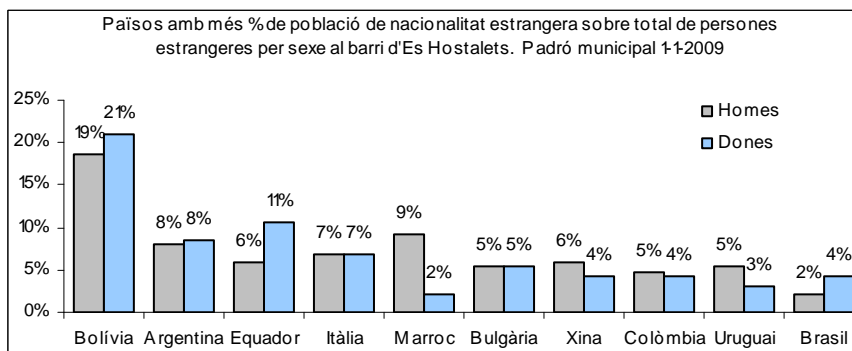
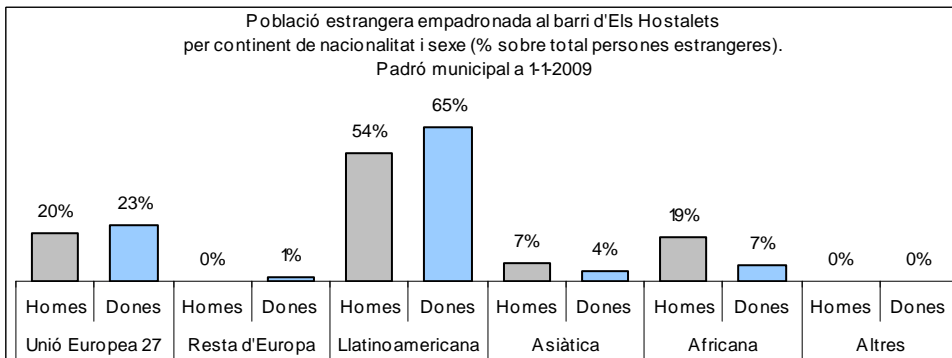
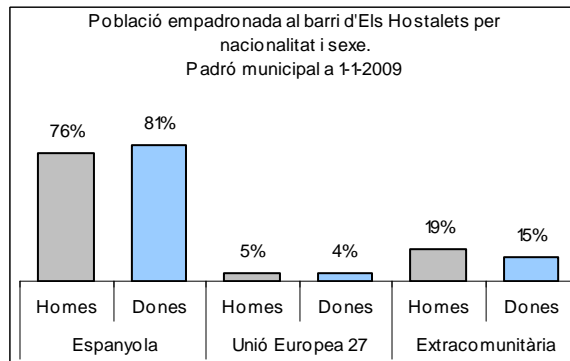


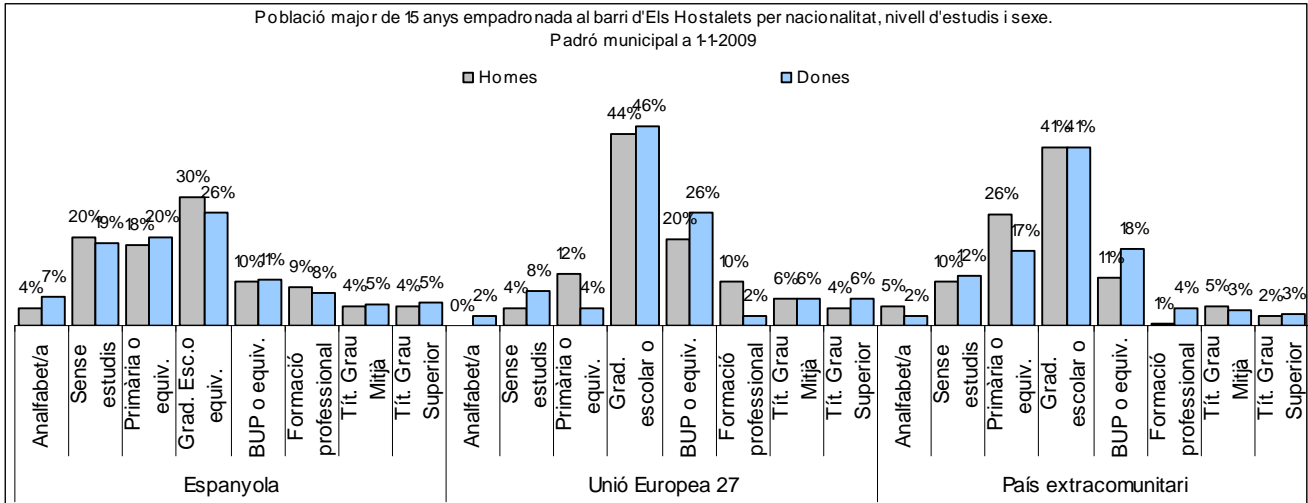
2. Gràfics de població general





3. Gràfics de població de nacionalitat estrangera





4. Taules de població

Nacionalitat	Els Hostalets			% sobre total població			% sobre nacionalitat estrangera		
	Total	Homes	Dones	Total	Homes	Dones	Total	Homes	Dones
Total població	2.390	1.165	1.225	100	100	100	-	-	-
Espanyola	1.879	891	988	78,6	76,5	80,7	-	-	-
Estrangera	510	273	237	21,3	23,4	19,3	100	100	100
Unió Europea 27	110	55	55	4,6	4,7	4,5	21,6	20,1	23,2
Resta d'Europa	3	0	3	0,1	0,0	0,2	0,6	0,0	1,3
Llatinoamericana	300	147	153	12,6	12,6	12,5	58,8	53,8	64,6
Asiàtica	30	20	10	1,3	1,7	0,8	5,9	7,3	4,2
Africana	67	51	16	2,8	4,4	1,3	13,1	18,7	6,8
Altres nacionalitats	0	0	0	0,0	0,0	0,0	0,0	0,0	0,0
Apàtrides	1	1	0	0,0	0,1	0,0	-	-	-

Superfície en hectàrees i densitats (persones/hectàrees)										
Zona estadística	Total hectàrees	Dens. població total			Dens. nacionalitat estrangera			Dens. nacionalitat extracomunitària		
		Total	Homes	Dones	Total	Homes	Dones	Total	Homes	Dones
Els Hostalets	10,1	237,8	115,9	121,9	50,7	27,2	23,6	39,8	21,7	18,1

Font: elaborat per l'Observatori Municipal de la Igualtat a partir de dades del Padró municipal a 1-1-2009. Ajuntament de Palma