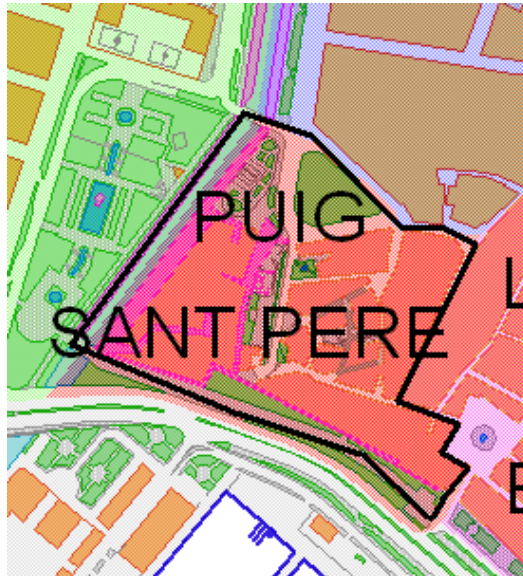


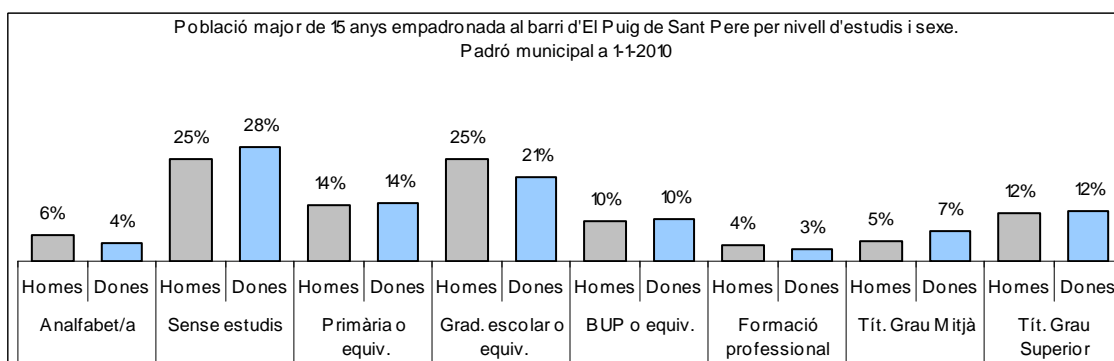
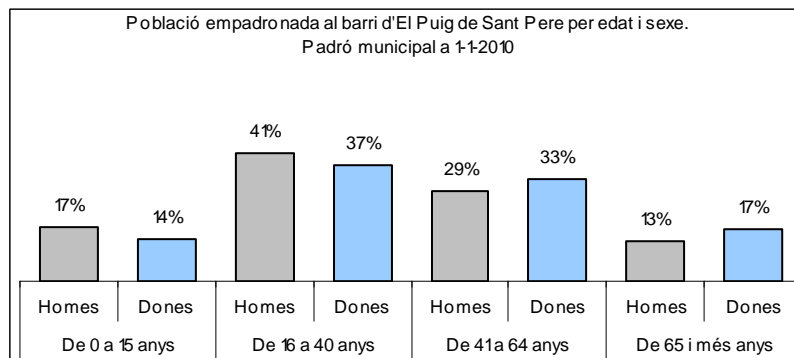
Sector: **Ciutat Antiga**

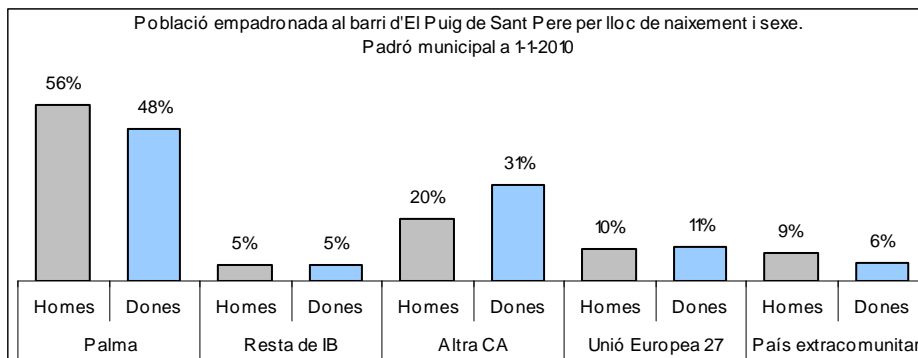
Zona estadística: **001 – El Puig de Sant Pere**

1. Mapa del barri

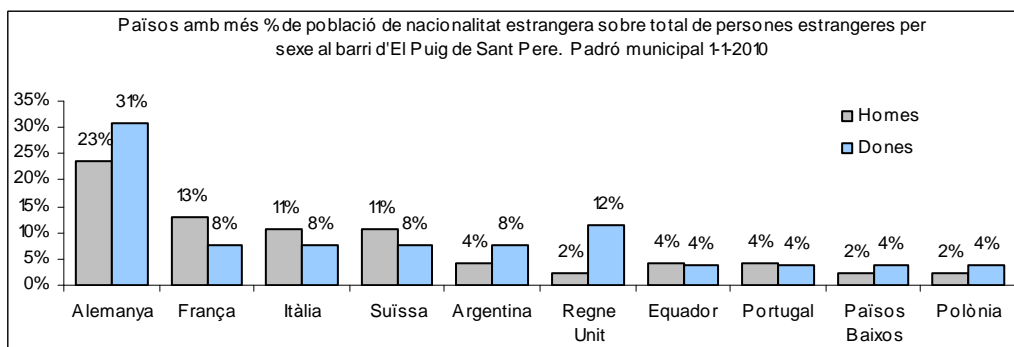
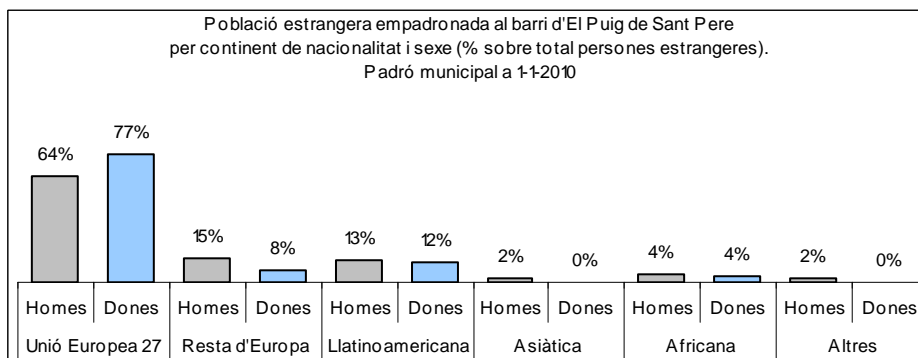
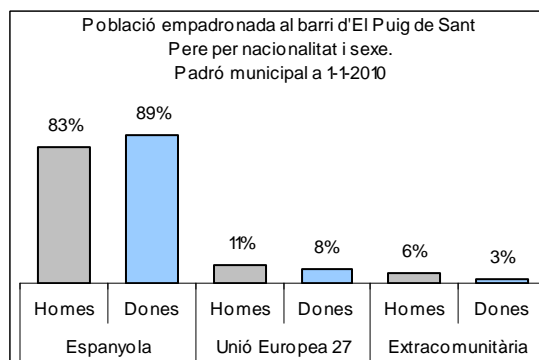


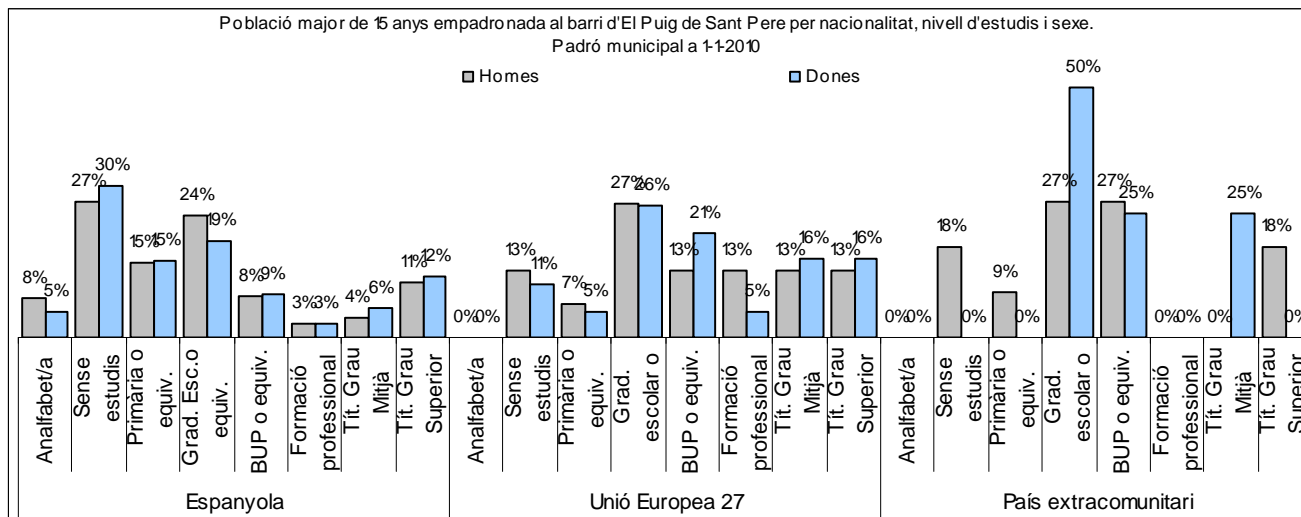
2. Gràfics de població general





3. Gràfics de població de nacionalitat estrangera





4. Taules de població

Nacionalitat	El Puig de Sant Pere			% sobre total població			% sobre nacionalitat estrangera		
	Total	Homes	Dones	Total	Homes	Dones	Total	Homes	Dones
Total població	505	269	236	100	100	100	-	-	-
Espanyola	432	222	210	85,5	82,5	89,0	-	-	-
Estrangera	73	47	26	14,5	17,5	11,0	100	100	100
Unió Europea 27	50	30	20	9,9	11,2	8,5	68,5	63,8	76,9
Resta d'Europa	9	7	2	1,8	2,6	0,8	12,3	14,9	7,7
Llatinoamericana	9	6	3	1,8	2,2	1,3	12,3	12,8	11,5
Asiàtica	1	1	0	0,2	0,4	0,0	1,4	2,1	0,0
Africana	3	2	1	0,6	0,7	0,4	4,1	4,3	3,8
Altres nacionalitats	1	1	0	0,2	0,4	0,0	1,4	2,1	0,0

Superfície en hectàrees i densitats (persones/hectàrees)										
Zona estadística	Total hectàrees	Dens. població total			Dens. nacionalitat estrangera			Dens. nacionalitat extracomunitària		
		Total	Homes	Dones	Total	Homes	Dones	Total	Homes	Dones
El Puig de Sant Pere	4,5	112,5	59,9	52,6	16,3	10,5	5,8	5,1	3,8	1,3

Font: elaborat per l'Observatori Municipal de la Igualtat a partir de dades del Padró municipal a 1-1-2010. Ajuntament de Palma