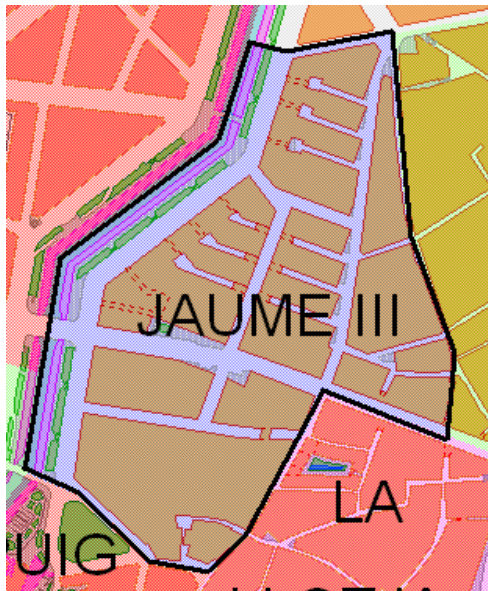
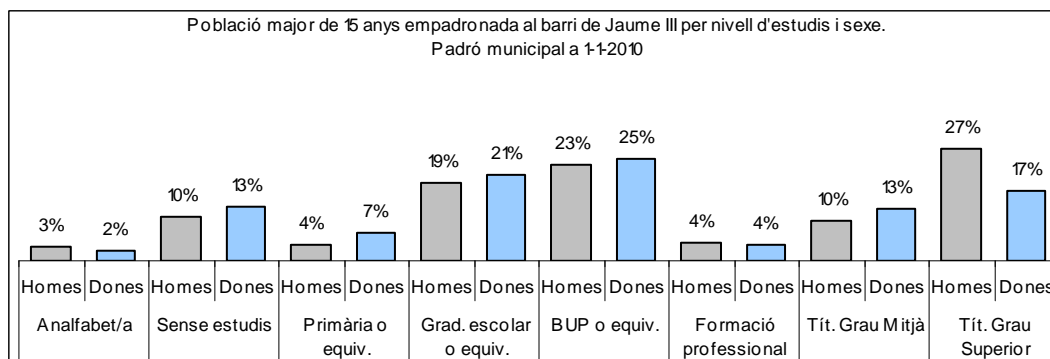
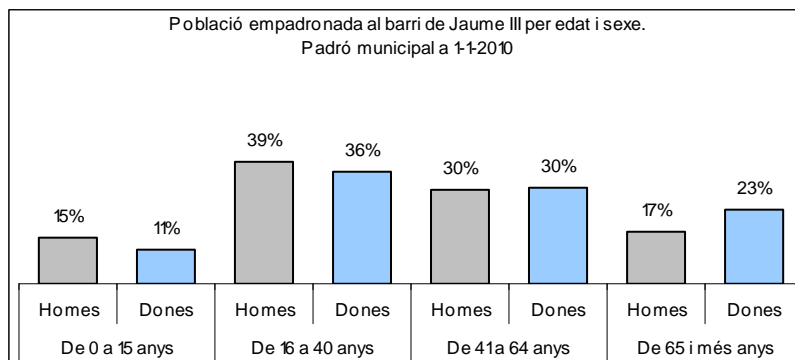
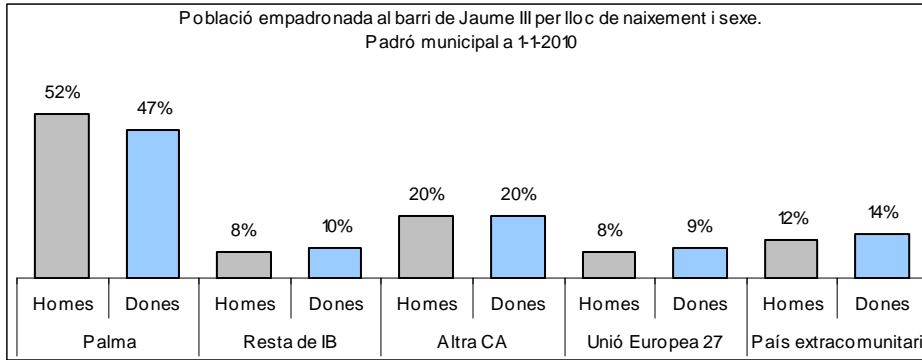


## 1. Mapa del barri

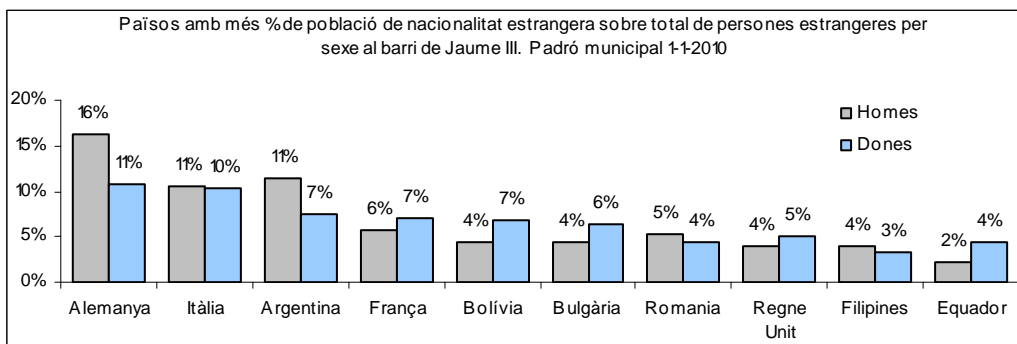
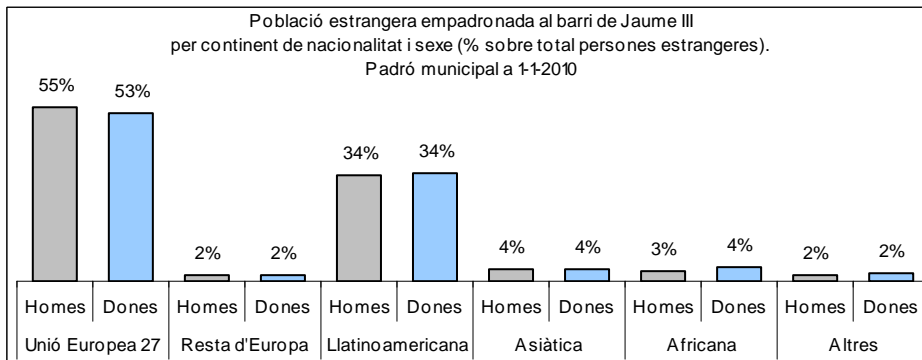
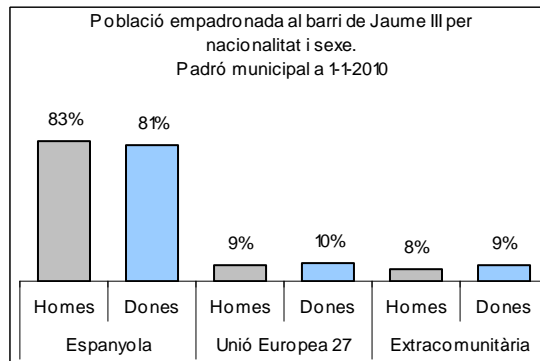


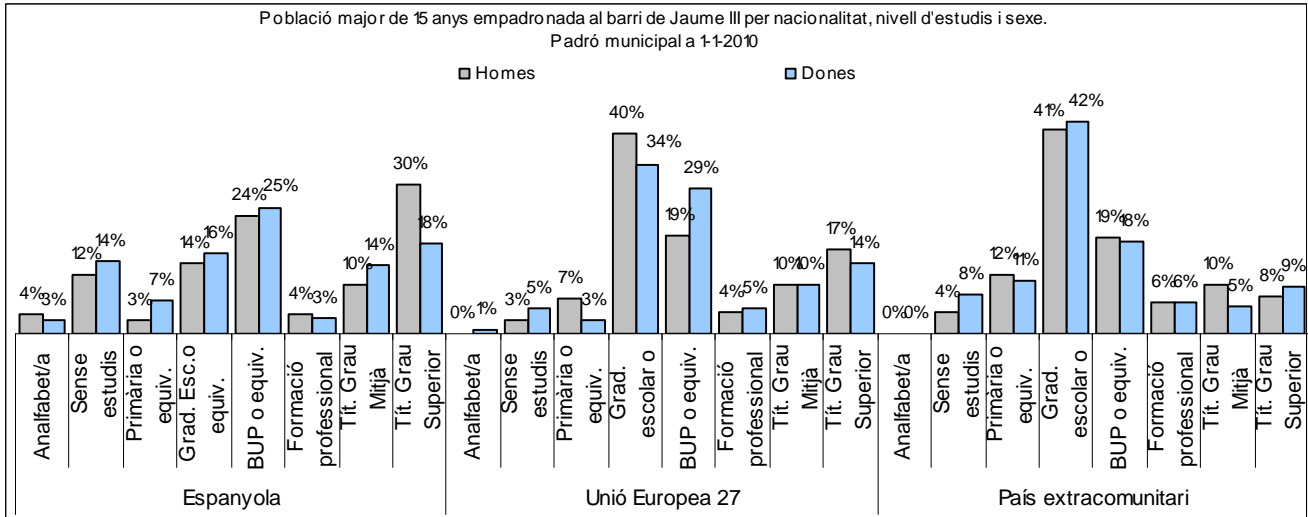
## 2. Gràfics de població general





### 3. Gràfics de població de nacionalitat estrangera





#### 4. Taules de població

Nacionalitat	Jaume III			% sobre total població			% sobre nacionalitat estrangera		
	Total	Homes	Dones	Total	Homes	Dones	Total	Homes	Dones
<b>Total població</b>	<b>2.868</b>	<b>1.343</b>	<b>1.525</b>	<b>100</b>	<b>100</b>	<b>100</b>	-	-	-
Espanyola	2.343	1.115	1.228	81,7	83,0	80,5	-	-	-
<b>Estrangera</b>	<b>525</b>	<b>228</b>	<b>297</b>	<b>18,3</b>	<b>17,0</b>	<b>19,5</b>	<b>100</b>	<b>100</b>	<b>100</b>
Unió Europea 27	282	125	157	9,8	9,3	10,3	53,7	54,8	52,9
Restat d'Europa	11	5	6	0,4	0,4	0,4	2,1	2,2	2,0
Llatinoamericana	179	77	102	6,2	5,7	6,7	34,1	33,8	34,3
Asiàtica	21	9	12	0,7	0,7	0,8	4,0	3,9	4,0
Africana	20	7	13	0,7	0,5	0,9	3,8	3,1	4,4
Altres nacionalitats	12	5	7	0,4	0,4	0,5	2,3	2,2	2,4

Superfície en hectàrees i densitats (persones/hectàrees)										
Zona estadística	Total hectàrees	Dens. població total			Dens. nacionalitat estrangera			Dens. nacionalitat extracomunitària		
		Total	Homes	Dones	Total	Homes	Dones	Total	Homes	Dones
Jaume III	11,8	243,7	114,1	129,6	44,6	19,4	25,2	20,6	8,8	11,9

Font: elaborat per l'Observatori Municipal de la Igualtat a partir de dades del Padró municipal a 1-1-2010. Ajuntament de Palma