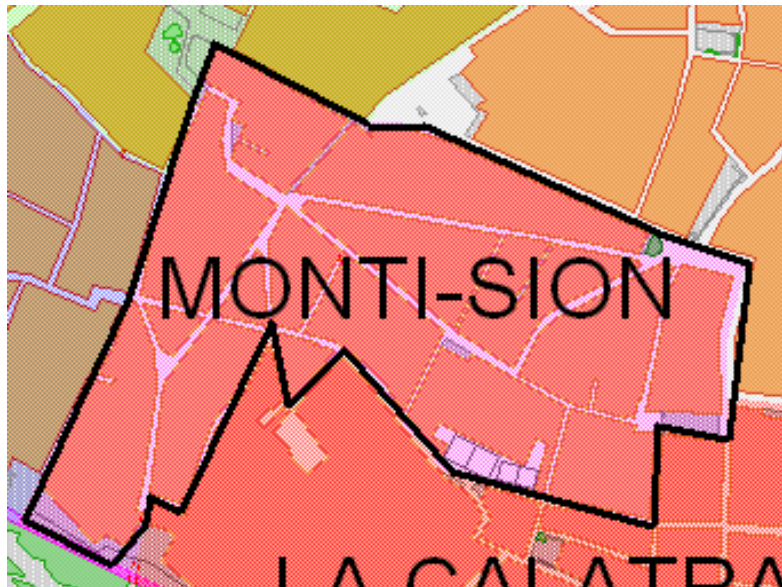
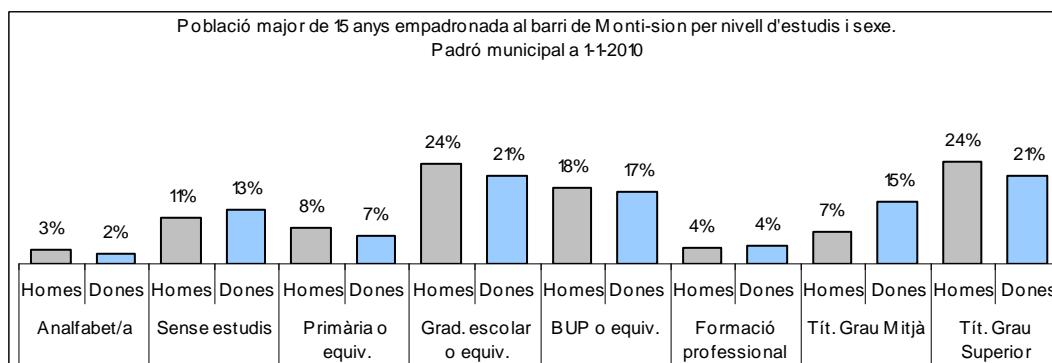
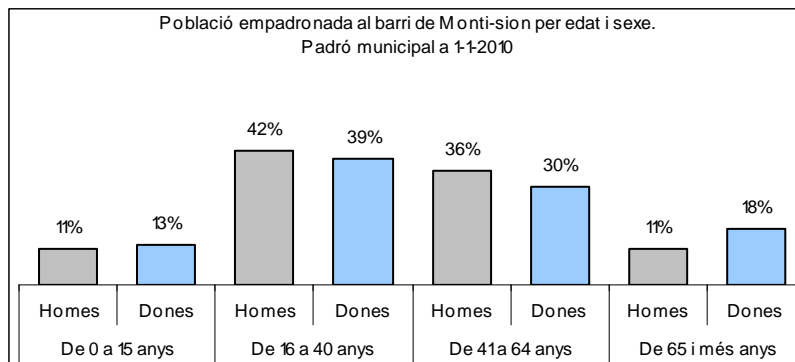
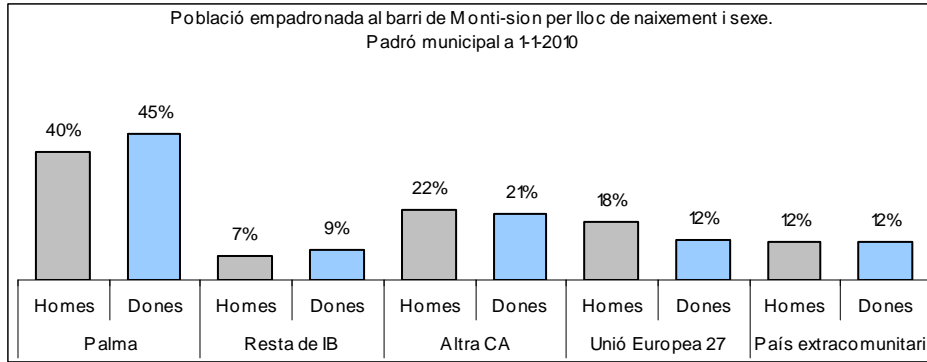


1. Mapa del barri

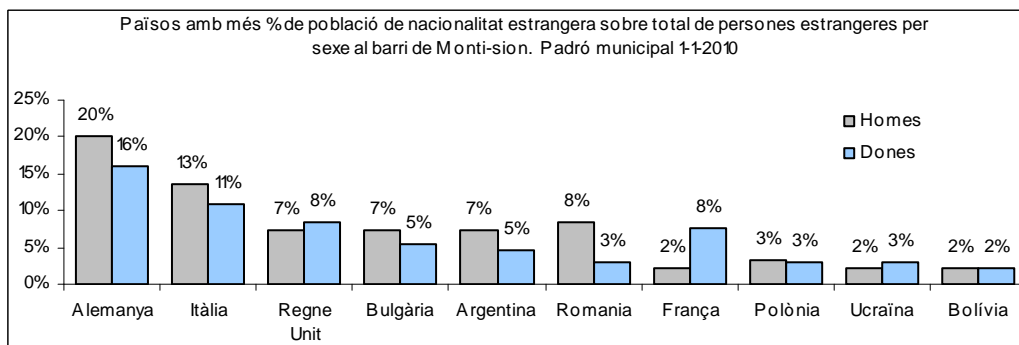
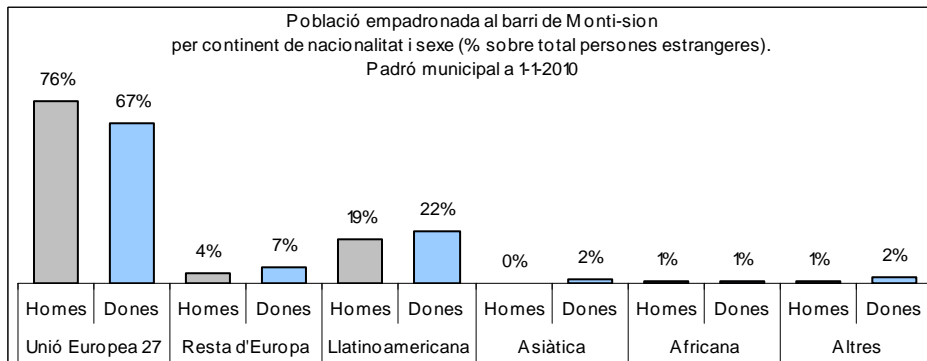
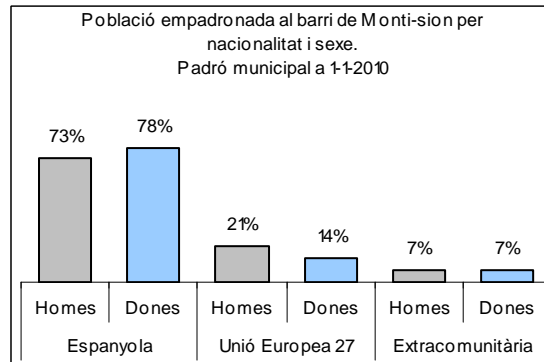


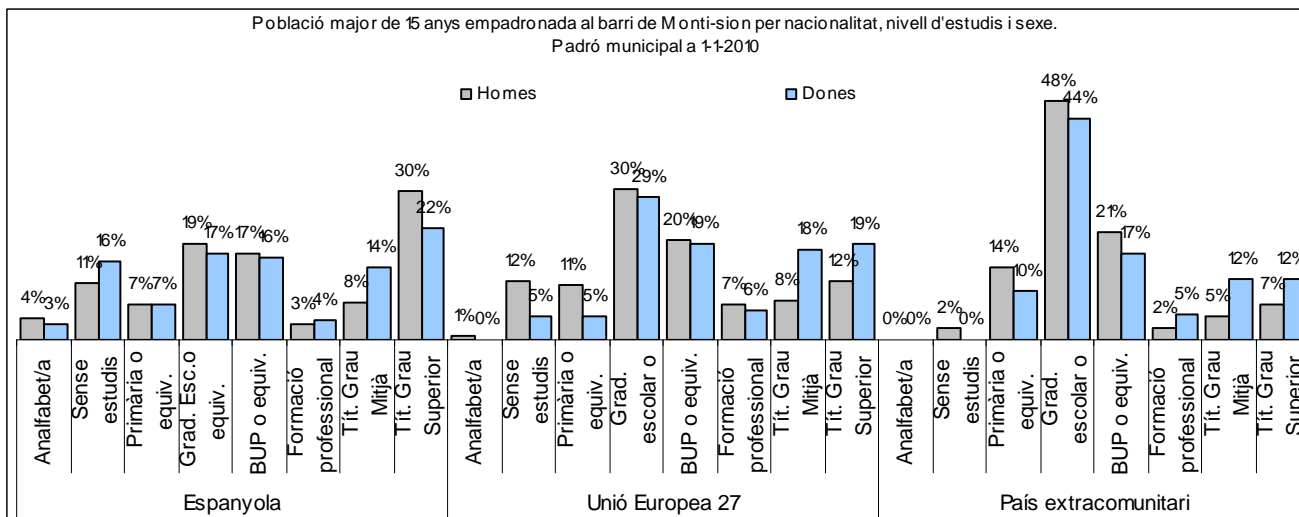
2. Gràfics de població general





3. Gràfics de població de nacionalitat estrangera





4. Taules de població

Nacionalitat	Monti-sion			% sobre total població			% sobre nacionalitat estrangera		
	Total	Homes	Dones	Total	Homes	Dones	Total	Homes	Dones
Total població	1.255	653	602	100	100	100	-	-	-
Espanyola	947	475	472	75,5	72,7	78,4	-	-	-
Estrangera	308	178	130	24,5	27,3	21,6	100	100	100
Unió Europea 27	222	135	87	17,7	20,7	14,5	72,1	75,8	66,9
Resta d'Europa	17	8	9	1,4	1,2	1,5	5,5	4,5	6,9
Llatinoamericana	61	33	28	4,9	5,1	4,7	19,8	18,5	21,5
Asiàtica	2	0	2	0,2	0,0	0,3	0,6	0,0	1,5
Africana	2	1	1	0,2	0,2	0,2	0,6	0,6	0,8
Altres nacionalitats	4	1	3	0,3	0,2	0,5	1,3	0,6	2,3

Superfície en hectàrees i densitats (persones/hectàrees)										
Zona estadística	Total hectàrees	Dens. població total			Dens. nacionalitat estrangera			Dens. nacionalitat extracomunitària		
		Total	Homes	Dones	Total	Homes	Dones	Total	Homes	Dones
Monti-sion	7,5	168,5	87,7	80,8	41,3	23,9	17,4	11,5	5,8	5,8

Font: elaborat per l'Observatori Municipal de la Igualtat a partir de dades del Padró municipal a 1-1-2010. Ajuntament de Palma