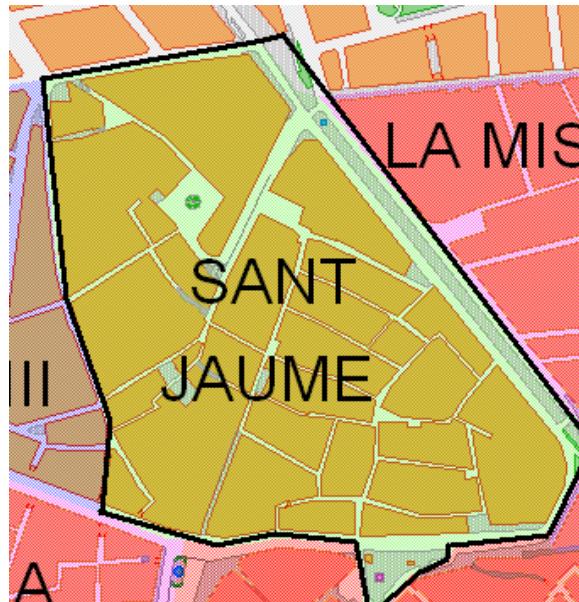
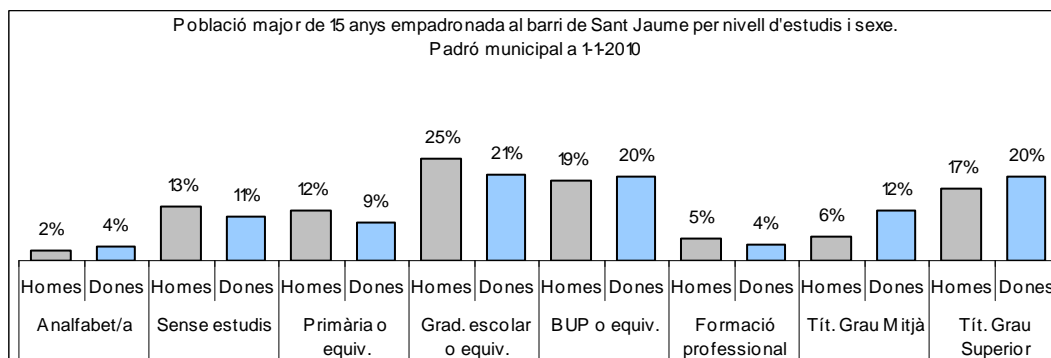
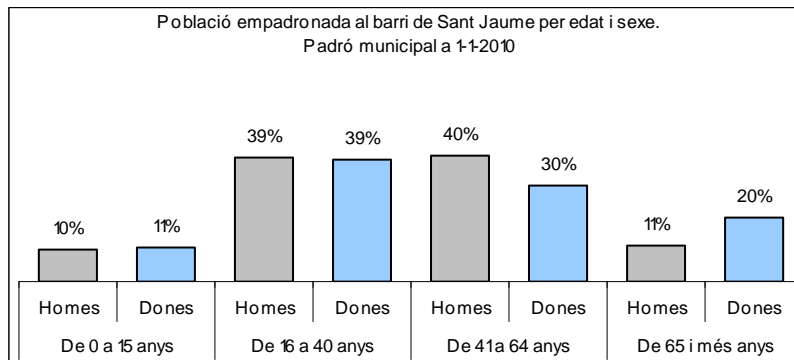
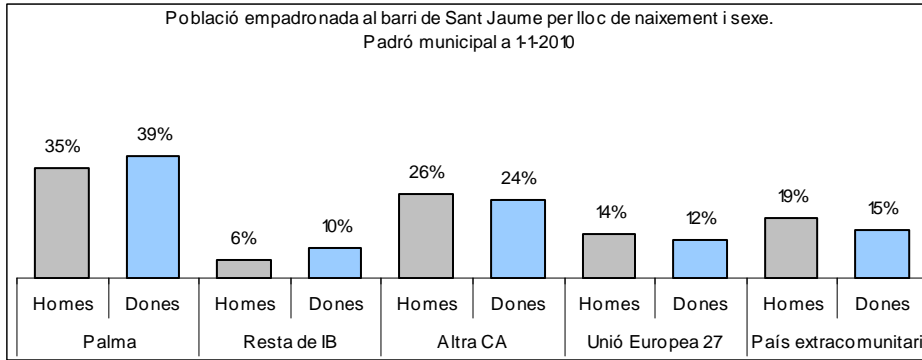


1. Mapa del barri

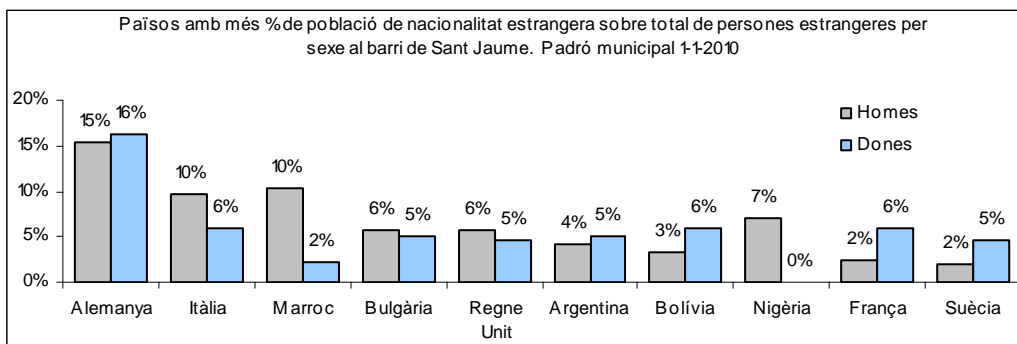
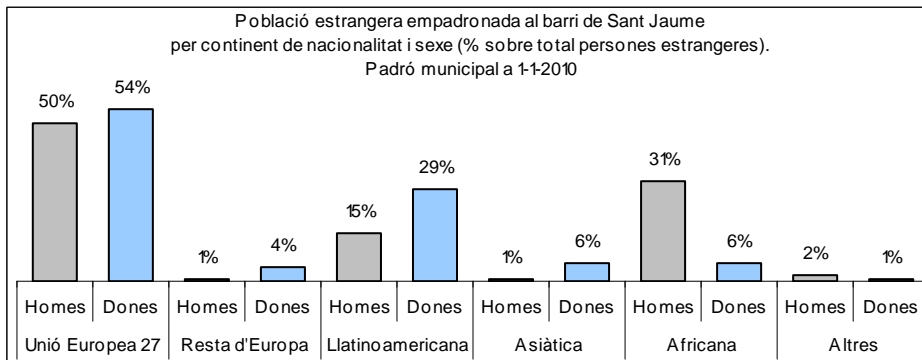
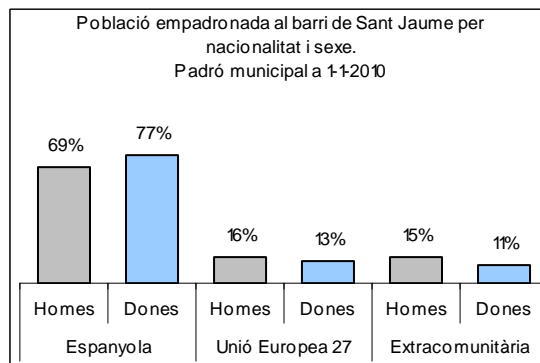


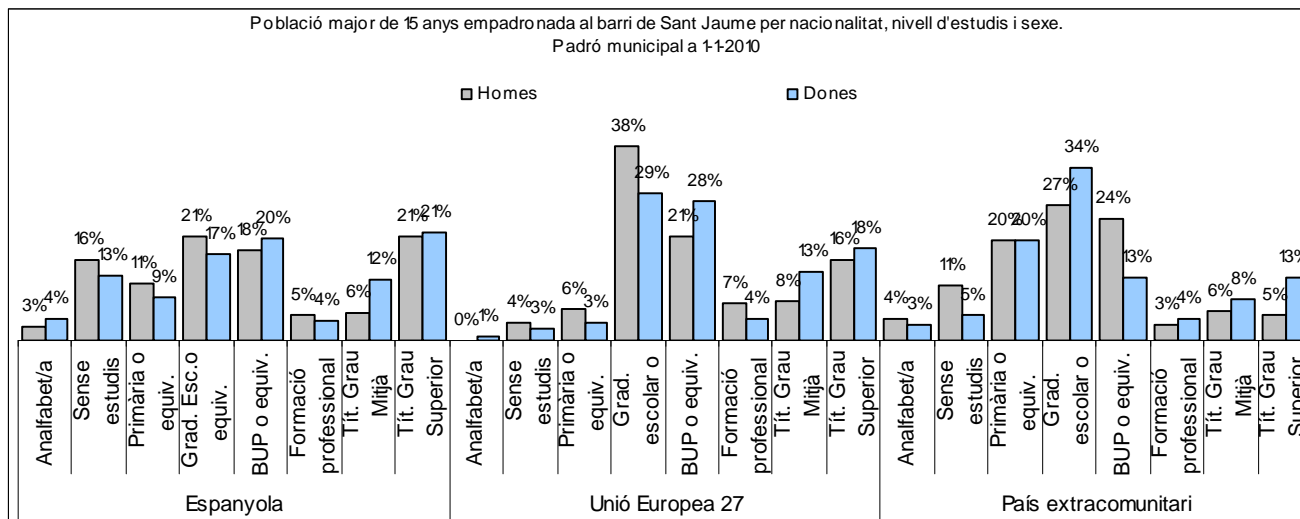
2. Gràfics de població general





3. Gràfics de població de nacionalitat estrangera





4. Taules de població

Nacionalitat	Sant Jaume			% sobre total població			% sobre nacionalitat estrangera		
	Total	Homes	Dones	Total	Homes	Dones	Total	Homes	Dones
Total població	2.099	1.092	1.007	100	100	100	-	-	-
Espanyola	1.525	753	772	72,7	69,0	76,7	-	-	-
Estrangera	574	339	235	27,3	31,0	23,3	100	100	100
Unió Europea 27	297	170	127	14,1	15,6	12,6	51,7	50,1	54,0
Resta d'Europa	13	3	10	0,6	0,3	1,0	2,3	0,9	4,3
Llatinoamericana	120	51	69	5,7	4,7	6,9	20,9	15,0	29,4
Asiàtica	16	2	14	0,8	0,2	1,4	2,8	0,6	6,0
Africana	119	106	13	5,7	9,7	1,3	20,7	31,3	5,5
Altres nacionalitats	9	7	2	0,4	0,6	0,2	1,6	2,1	0,9

Superfície en hectàrees i densitats (persones/hectàrees)										
Zona estadística	Total hectàrees	Dens. població total			Dens. nacionalitat estrangera			Dens. nacionalitat extracomunitària		
		Total	Homes	Dones	Total	Homes	Dones	Total	Homes	Dones
Sant Jaume	14,9	141,3	73,5	67,8	38,7	22,8	15,8	18,7	11,4	7,3

Font: elaborat per l'Observatori Municipal de la Igualtat a partir de dades del Padró municipal a 1-1-2010. Ajuntament de Palma