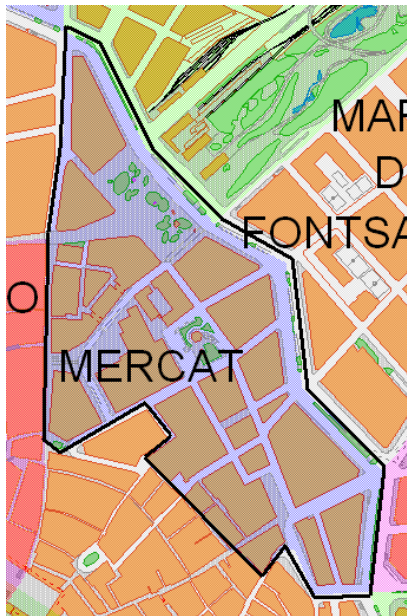
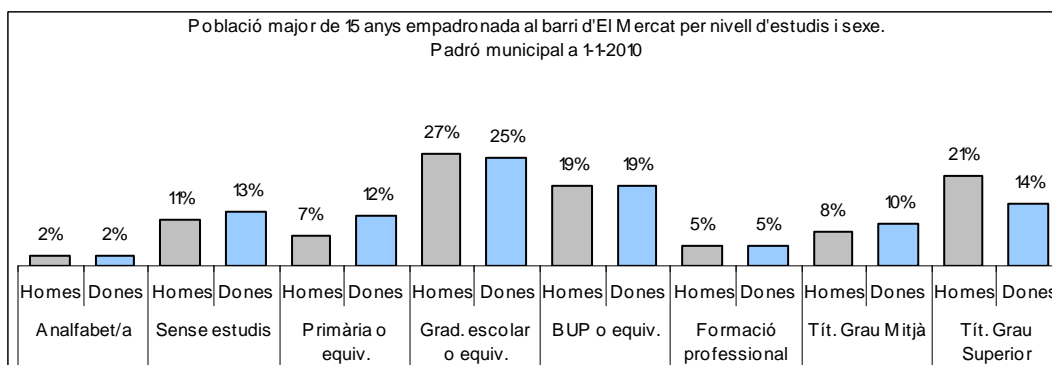
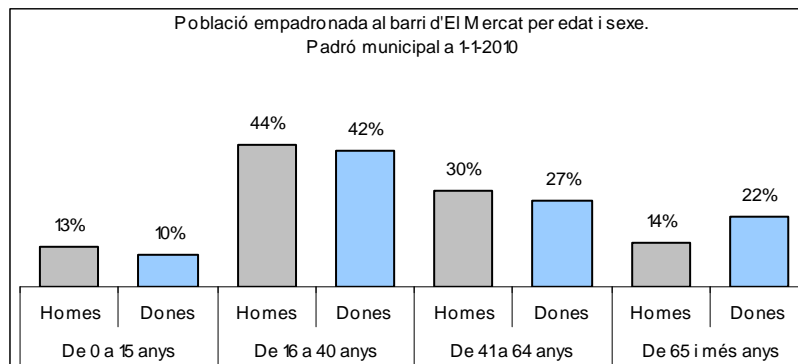
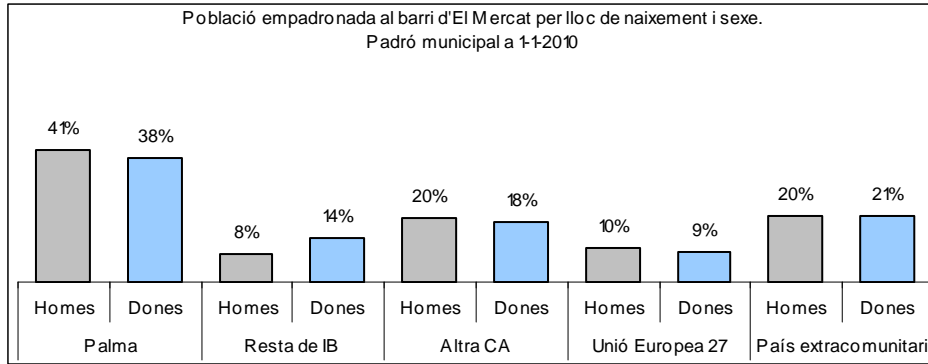


## 1. Mapa del barri

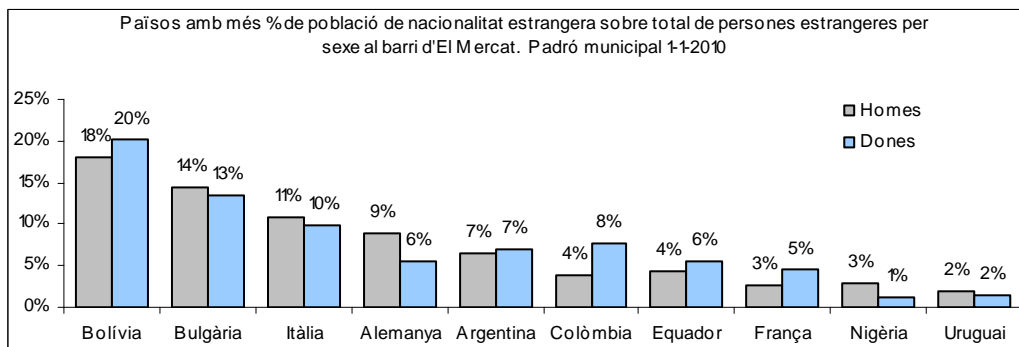
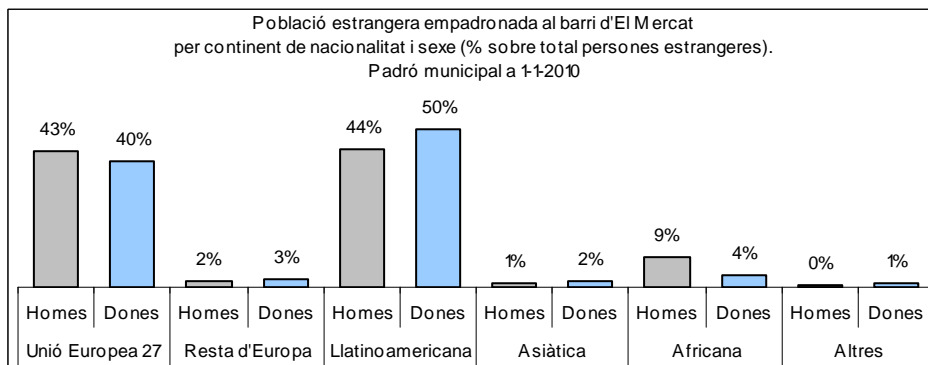
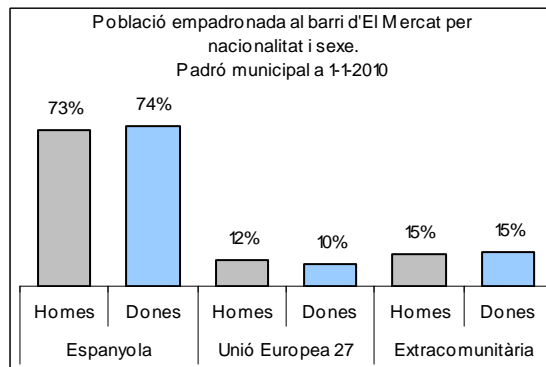


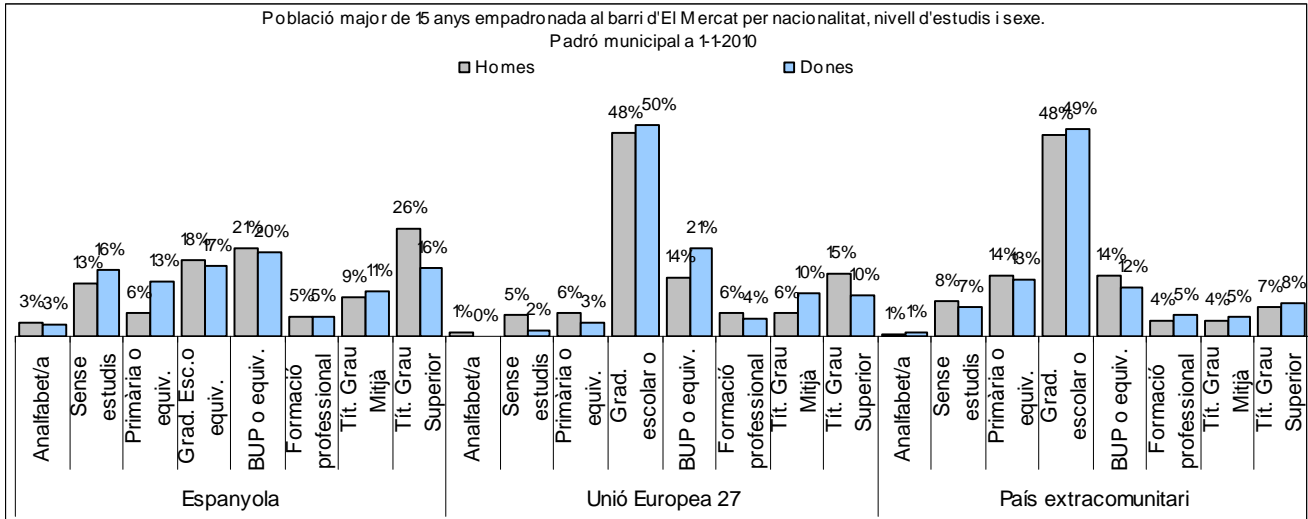
## 2. Gràfics de població general





### 3. Gràfics de població de nacionalitat estrangera





#### 4. Taules de població

Nacionalitat	El Mercat			% sobre total població			% sobre nacionalitat estrangera		
	Total	Homes	Dones	Total	Homes	Dones	Total	Homes	Dones
<b>Total població</b>	<b>2.395</b>	<b>1.134</b>	<b>1.261</b>	<b>100</b>	<b>100</b>	<b>100</b>	-	-	-
Espanyola	1.761	827	934	73,5	72,9	74,1	-	-	-
<b>Estrangera</b>	<b>634</b>	<b>307</b>	<b>327</b>	<b>26,5</b>	<b>27,1</b>	<b>25,9</b>	<b>100</b>	<b>100</b>	<b>100</b>
Unió Europea 27	265	133	132	11,1	11,7	10,5	41,8	43,3	40,4
Resta d'Europa	14	5	9	0,6	0,4	0,7	2,2	1,6	2,8
Llatinoamericana	300	136	164	12,5	12,0	13,0	47,3	44,3	50,2
Asiàtica	9	3	6	0,4	0,3	0,5	1,4	1,0	1,8
Africana	41	29	12	1,7	2,6	1,0	6,5	9,4	3,7
Altres nacionalitats	5	1	4	0,2	0,1	0,3	0,8	0,3	1,2

Superfície en hectàrees i densitats (persones/hectàrees)										
Zona estadística	Total hectàrees	Dens. població total			Dens. nacionalitat estrangera			Dens. nacionalitat extracomunitària		
		Total	Homes	Dones	Total	Homes	Dones	Total	Homes	Dones
El Mercat	13,1	183,0	86,6	96,3	48,4	23,5	25,0	28,2	13,3	14,9

Font: elaborat per l'Observatori Municipal de la Igualtat a partir de dades del Padró municipal a 1-1-2010. Ajuntament de Palma