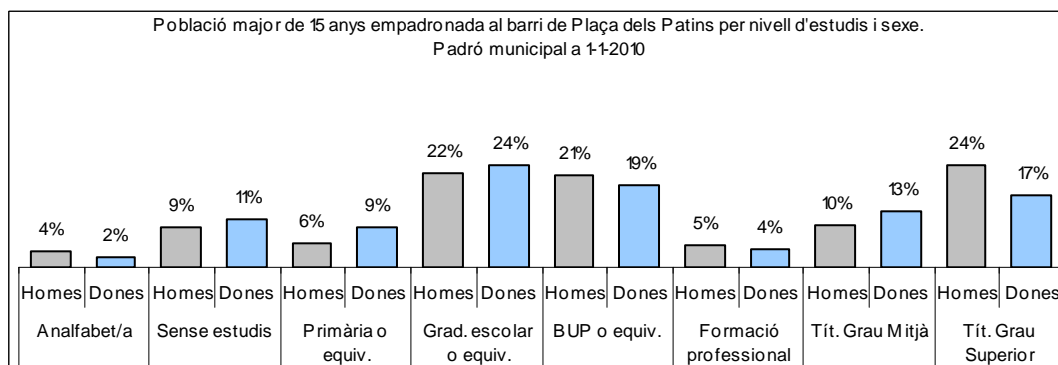
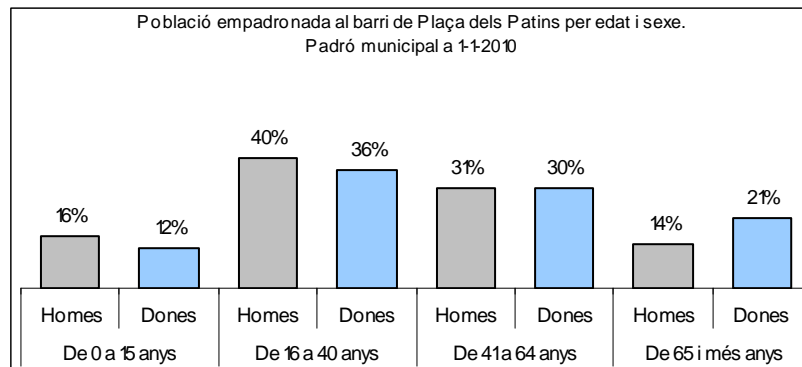


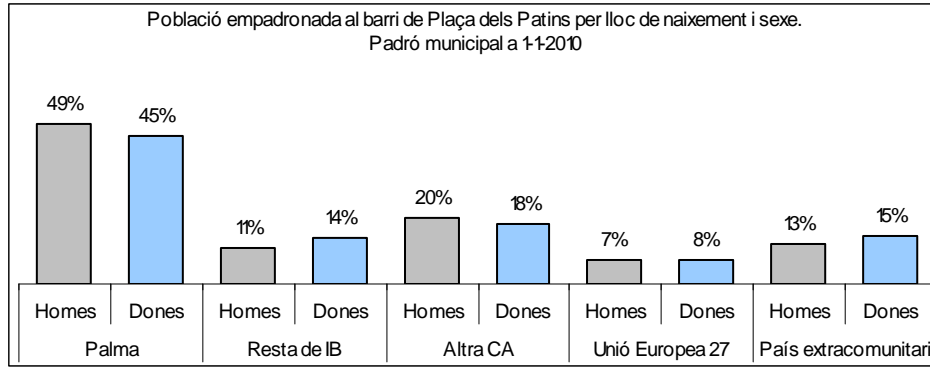
Sector: **Ciutat Antiga**
Zona estadística: **013 – Plaça dels Patins**

1. Mapa del barri

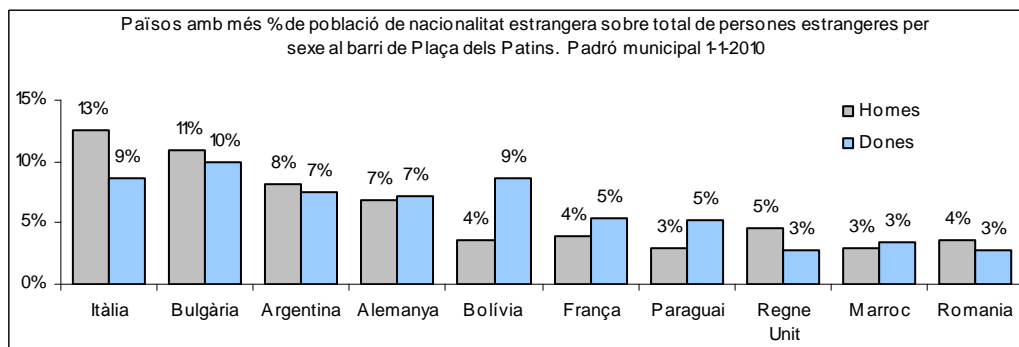
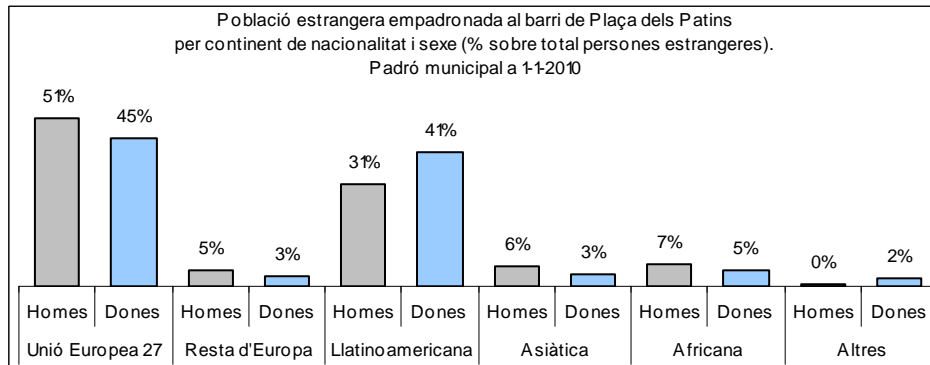
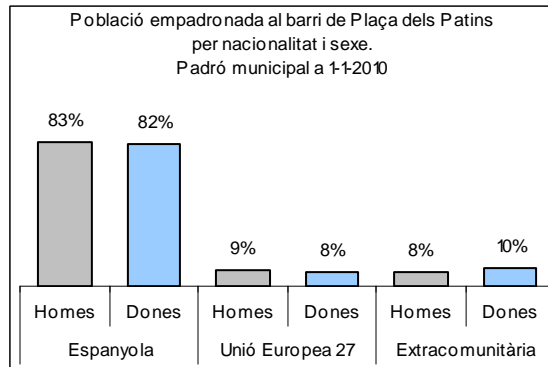


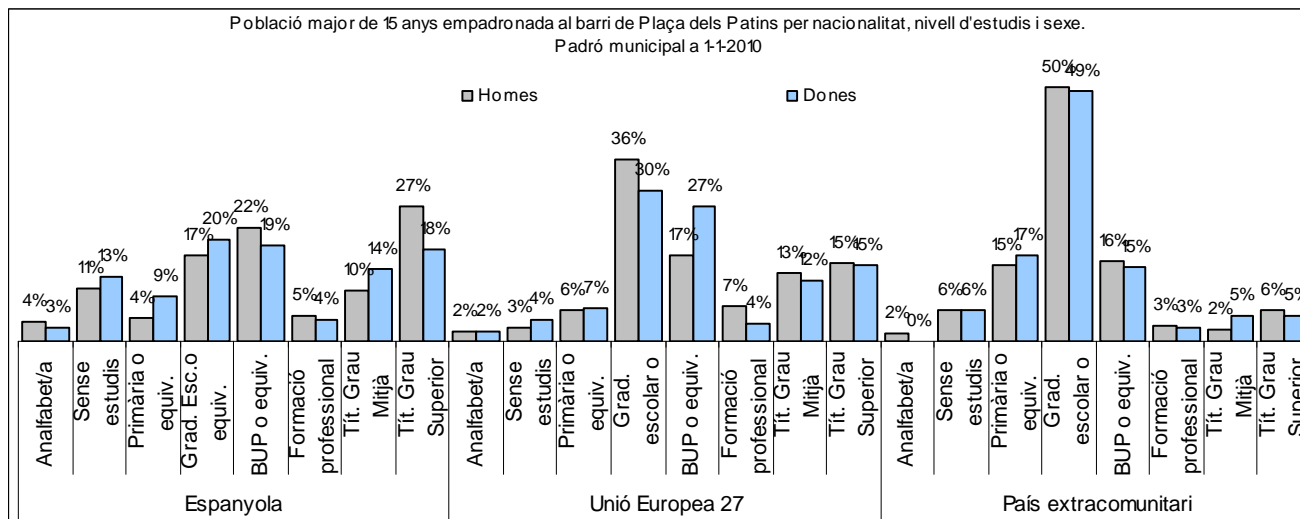
2. Gràfics de població general





3. Gràfics de població de nacionalitat estrangera





4. Taules de població

Nacionalitat	Plaça dels Patins			% sobre total població			% sobre nacionalitat estrangera		
	Total	Homes	Dones	Total	Homes	Dones	Total	Homes	Dones
Total població	4.005	1.801	2.204	100	100	100	-	-	-
Espanyola	3.297	1.497	1.800	82,3	83,1	81,7	-	-	-
Estrangera	708	304	404	17,7	16,9	18,3	100	100	100
Unió Europea 27	338	156	182	8,4	8,7	8,3	47,7	51,3	45,0
Resta d'Europa	27	14	13	0,7	0,8	0,6	3,8	4,6	3,2
Llatinoamericana	259	94	165	6,5	5,2	7,5	36,6	30,9	40,8
Asiàtica	32	18	14	0,8	1,0	0,6	4,5	5,9	3,5
Africana	42	21	21	1,0	1,2	1,0	5,9	6,9	5,2
Altres nacionalitats	10	1	9	0,2	0,1	0,4	1,4	0,3	2,2

Superfície en hectàrees i densitats (persones/hectàrees)										
Zona estadística	Total hectàrees	Dens. població total			Dens. nacionalitat estrangera			Dens. nacionalitat extracomunitària		
		Total	Homes	Dones	Total	Homes	Dones	Total	Homes	Dones
Plaça dels Patins	16,6	242,0	108,8	133,2	42,8	18,4	24,4	22,4	8,9	13,4

Font: elaborat per l'Observatori Municipal de la Igualtat a partir de dades del Padró municipal a 1-1-2010. Ajuntament de Palma