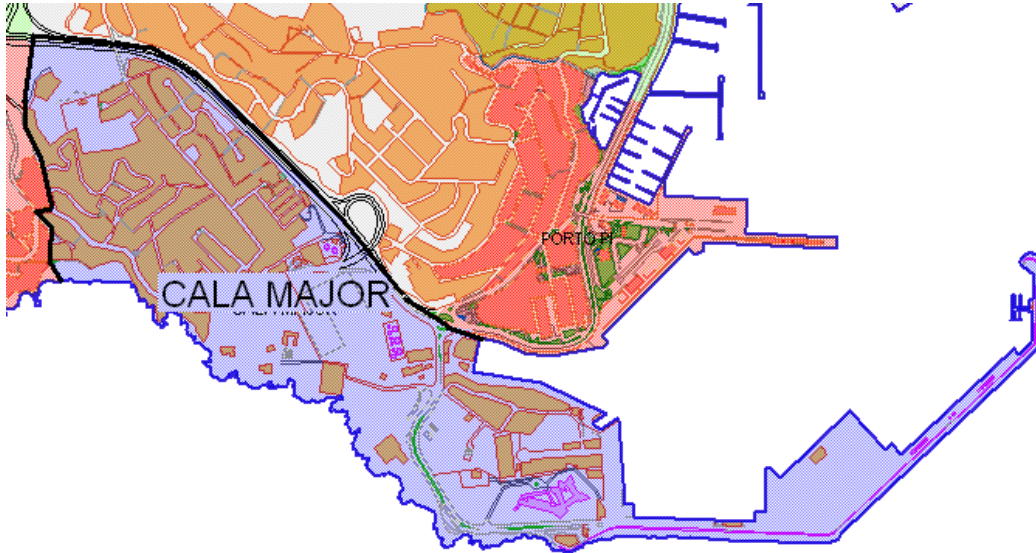


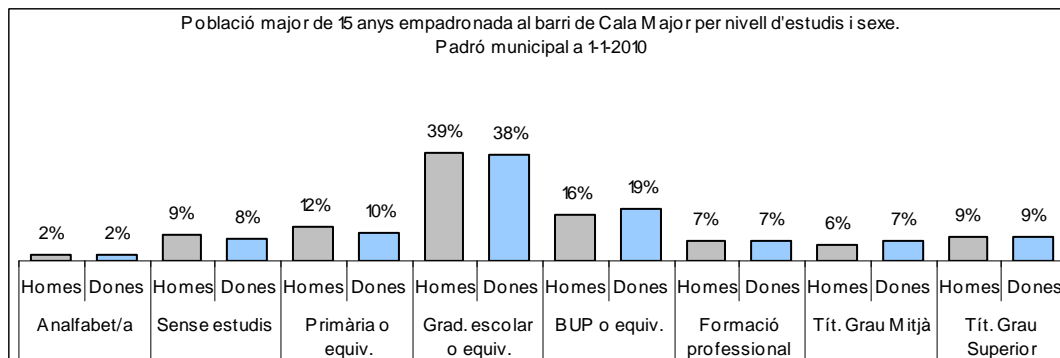
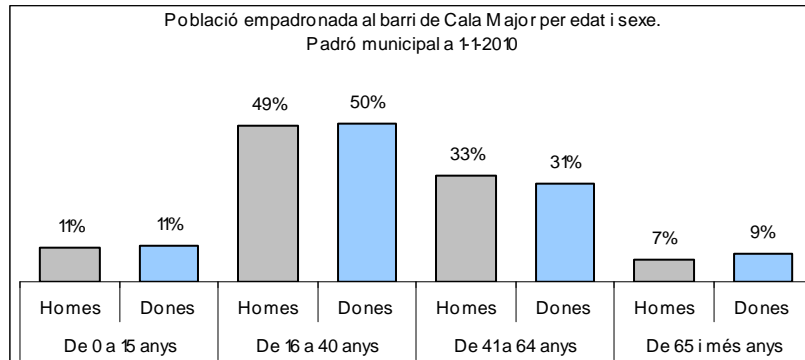
Sector: **Ponent**

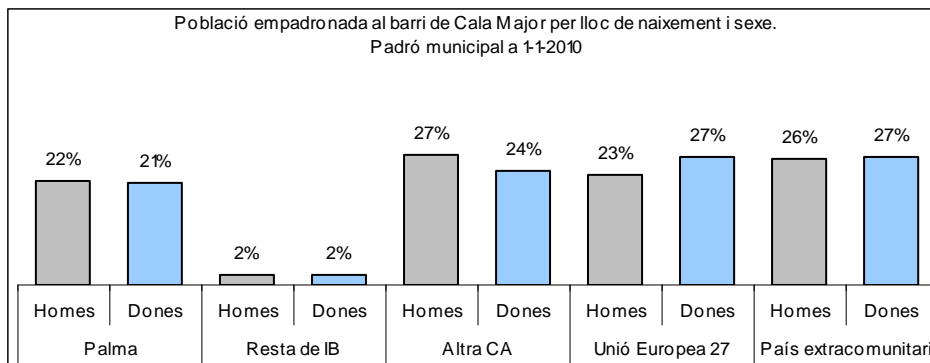
Zona estadística: **015 – Cala Major**

1. Mapa del barri

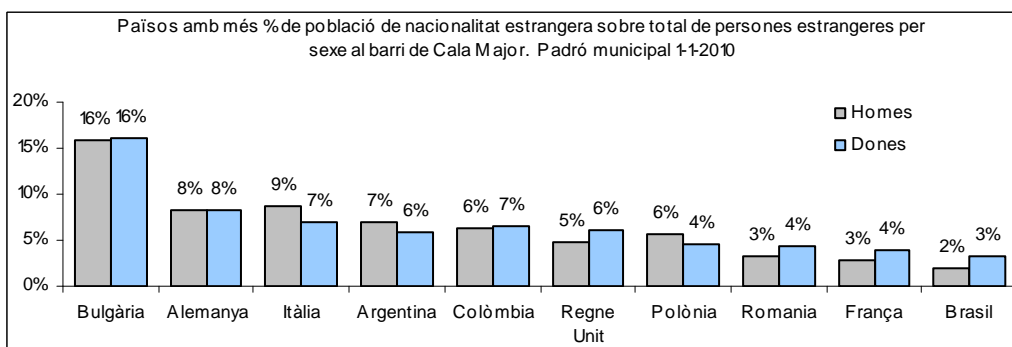
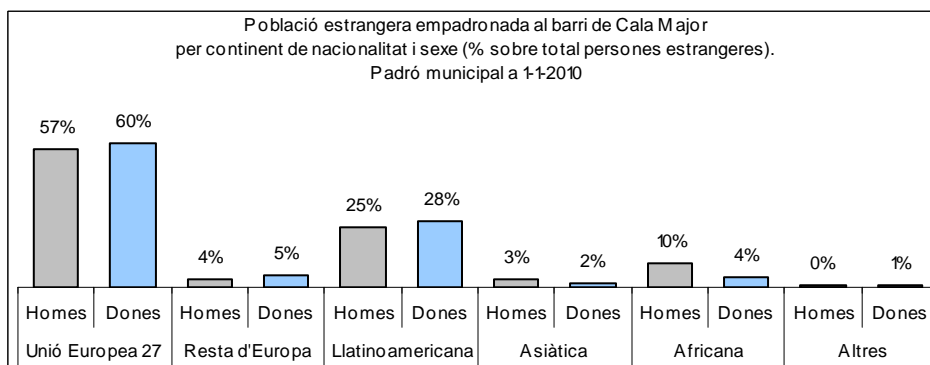
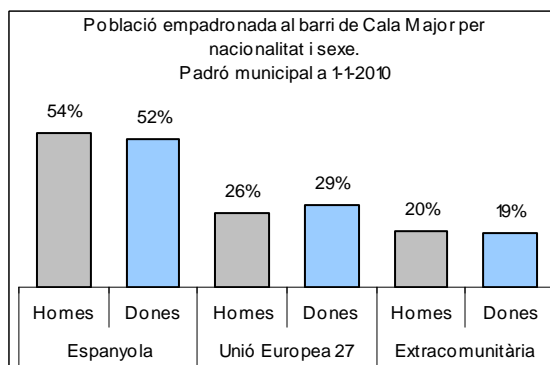


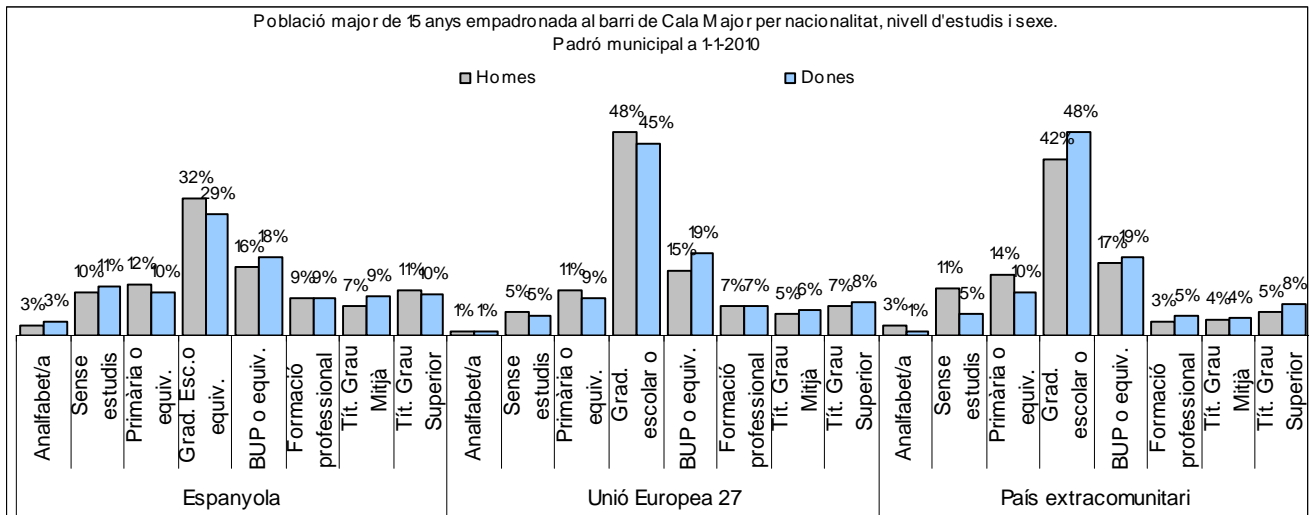
2. Gràfics de població general





3. Gràfics de població de nacionalitat estrangera





4. Taules de població

Nacionalitat	Cala Major			% sobre total població			% sobre nacionalitat estrangera		
	Total	Homes	Dones	Total	Homes	Dones	Total	Homes	Dones
Total població	6.055	3.187	2.868	100	100	100	-	-	-
Espanyola	3.216	1.728	1.488	53,1	54,2	51,9	-	-	-
Estrangera	2.839	1.459	1.380	46,9	45,8	48,1	100	100	100
Unió Europea 27	1.665	833	832	27,5	26,1	29,0	58,6	57,1	60,3
Resta d'Europa	124	54	70	2,0	1,7	2,4	4,4	3,7	5,1
Llatinoamericana	755	370	385	12,5	11,6	13,4	26,6	25,4	27,9
Asiàtica	70	46	24	1,2	1,4	0,8	2,5	3,2	1,7
Africana	211	149	62	3,5	4,7	2,2	7,4	10,2	4,5
Altres nacionalitats	14	7	7	0,2	0,2	0,2	0,5	0,5	0,5

Superfície en hectàrees i densitats (persones/hectàrees)										
Zona estadística	Total hectàrees	Dens. població total			Dens. nacionalitat estrangera			Dens. nacionalitat extracomunitària		
		Total	Homes	Dones	Total	Homes	Dones	Total	Homes	Dones
Cala Major	118,6	51,0	26,9	24,2	23,9	12,3	11,6	9,9	5,3	4,6

Font: elaborat per l'Observatori Municipal de la Igualtat a partir de dades del Padró municipal a 1-1-2010. Ajuntament de Palma