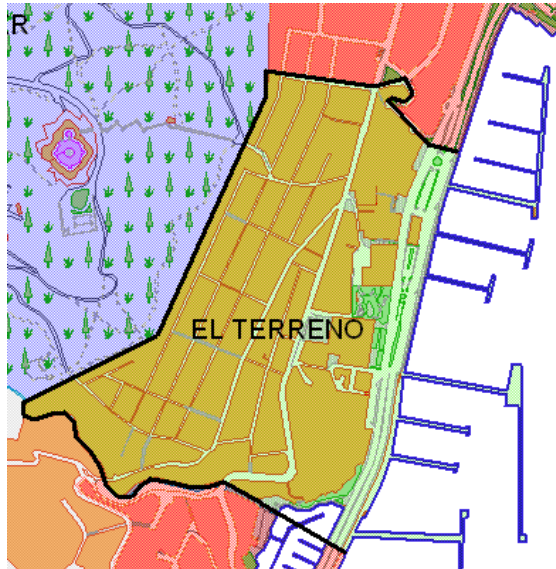


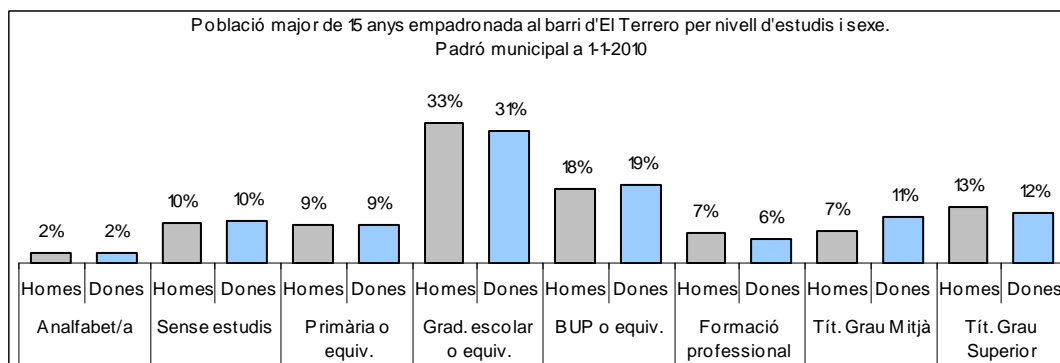
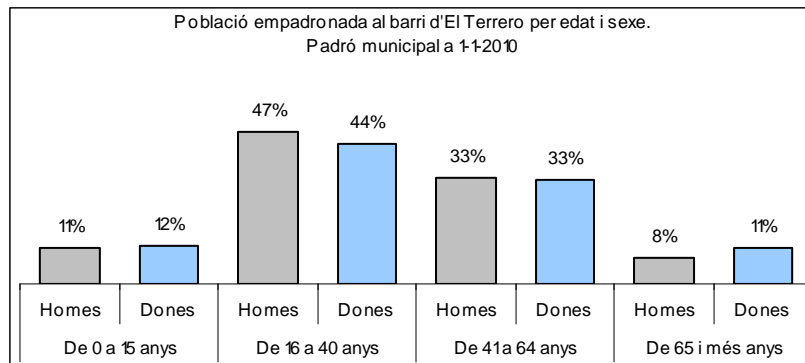
Sector: **Ponent**

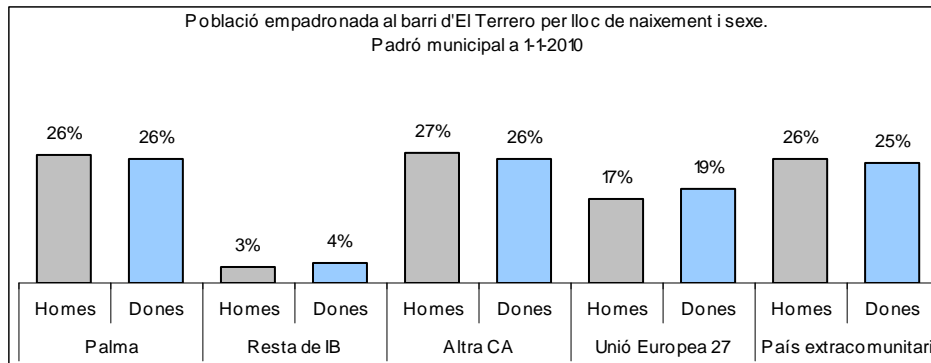
Zona estadística: **019 – El Terreno**

## 1. Mapa del barri

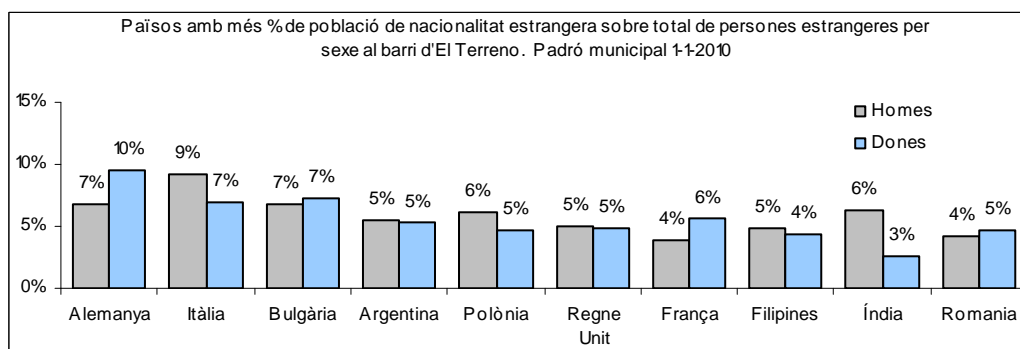
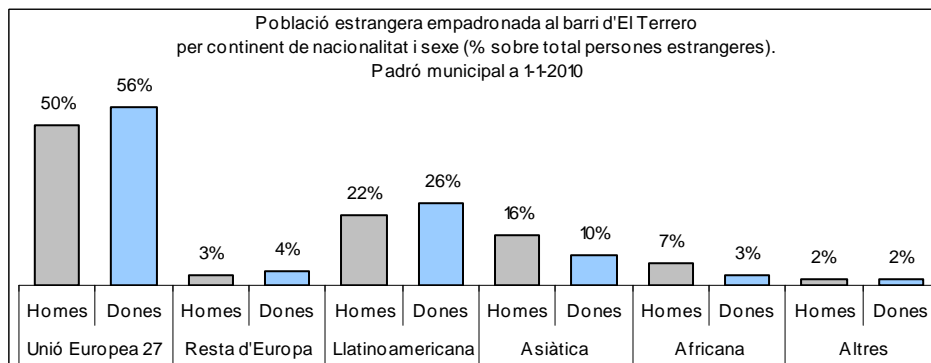
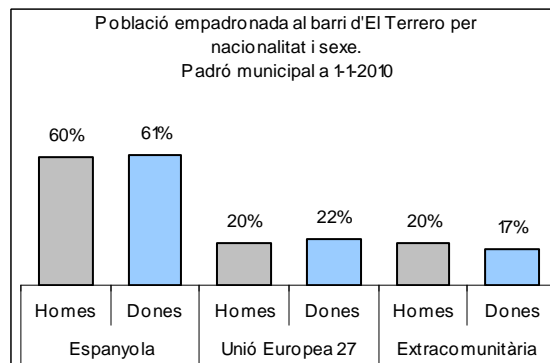


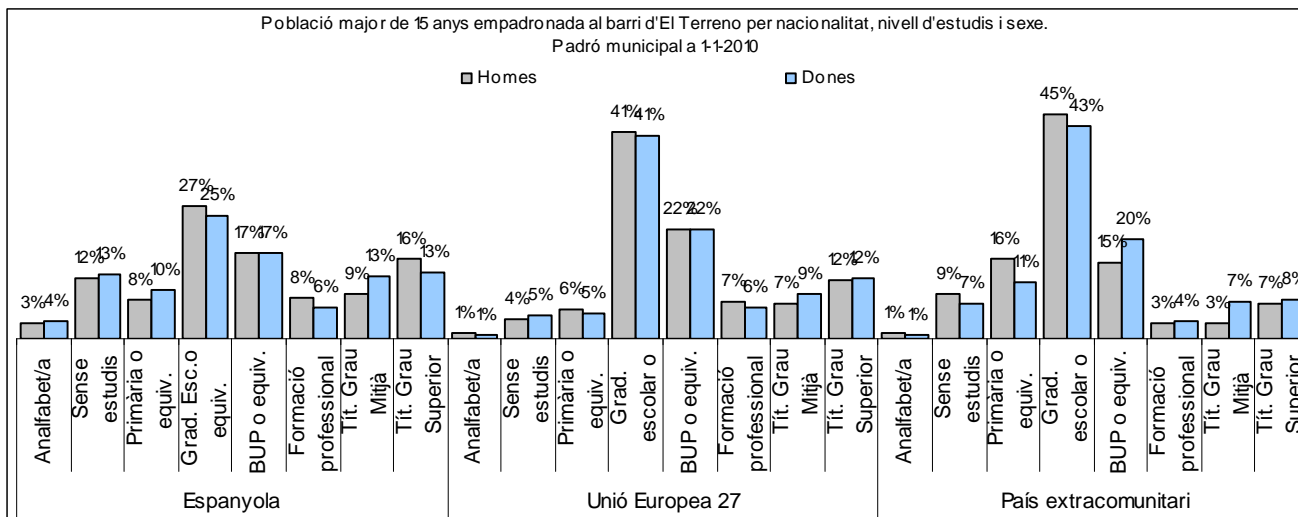
## 2. Gràfics de població general





### 3. Gràfics de població de nacionalitat estrangera





#### 4. Taules de població

Nacionalitat	El Terreno			% sobre total població			% sobre nacionalitat estrangera		
	Total	Homes	Dones	Total	Homes	Dones	Total	Homes	Dones
<b>Total població</b>	<b>6.633</b>	<b>3.375</b>	<b>3.258</b>	<b>100</b>	<b>100</b>	<b>100</b>	-	-	-
Espanyola	4.025	2.039	1.986	60,7	60,4	61,0	-	-	-
<b>Estrangera</b>	<b>2.608</b>	<b>1.336</b>	<b>1.272</b>	<b>39,3</b>	<b>39,6</b>	<b>39,0</b>	<b>100</b>	<b>100</b>	<b>100</b>
Unió Europea 27	1.378	671	707	20,8	19,9	21,7	52,8	50,2	55,6
Resta d'Europa	97	44	53	1,5	1,3	1,6	3,7	3,3	4,2
Llatinoamericana	623	296	327	9,4	8,8	10,0	23,9	22,2	25,7
Asiàtica	335	212	123	5,1	6,3	3,8	12,8	15,9	9,7
Africana	132	91	41	2,0	2,7	1,3	5,1	6,8	3,2
Altres nacionalitats	43	22	21	0,6	0,7	0,6	1,6	1,6	1,7

Superfície en hectàrees i densitats (persones/hectàrees)										
Zona estadística	Total hectàrees	Dens. població total			Dens. nacionalitat estrangera			Dens. nacionalitat extracomunitària		
		Total	Homes	Dones	Total	Homes	Dones	Total	Homes	Dones
El Terreno	43,7	151,9	77,3	74,6	59,7	30,6	29,1	28,2	15,2	12,9

Font: elaborat per l'Observatori Municipal de la Igualtat a partir de dades del Padró municipal a 1-1-2010. Ajuntament de Palma