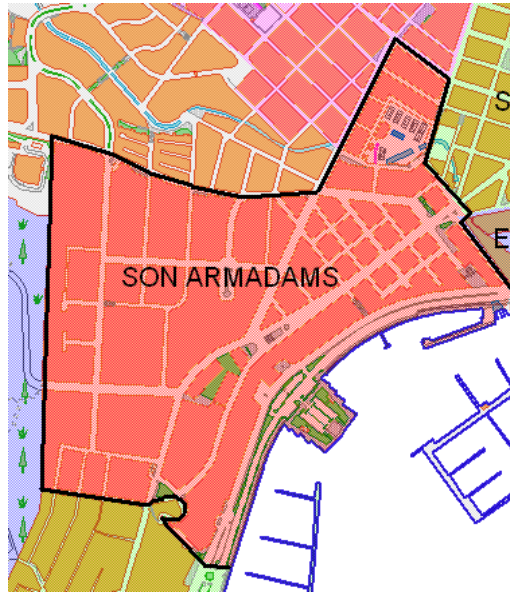


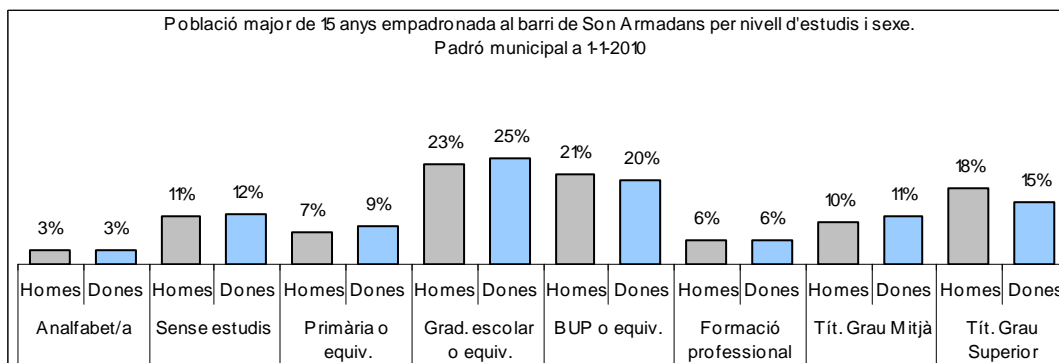
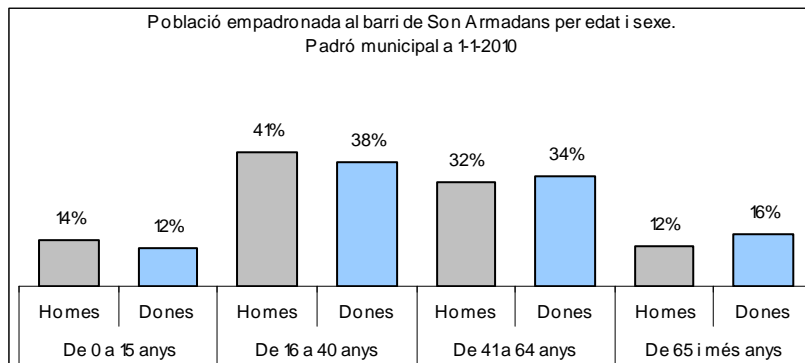
Sector: **Ponent**

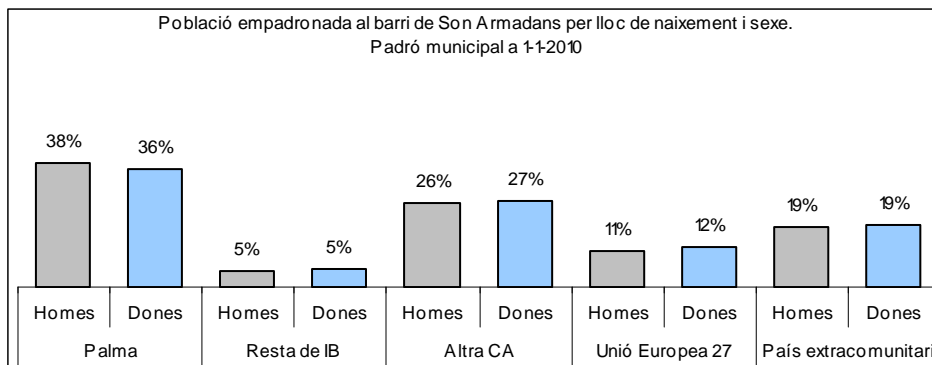
Zona estadística: **021 – Son Armadans**

1. Mapa del barri

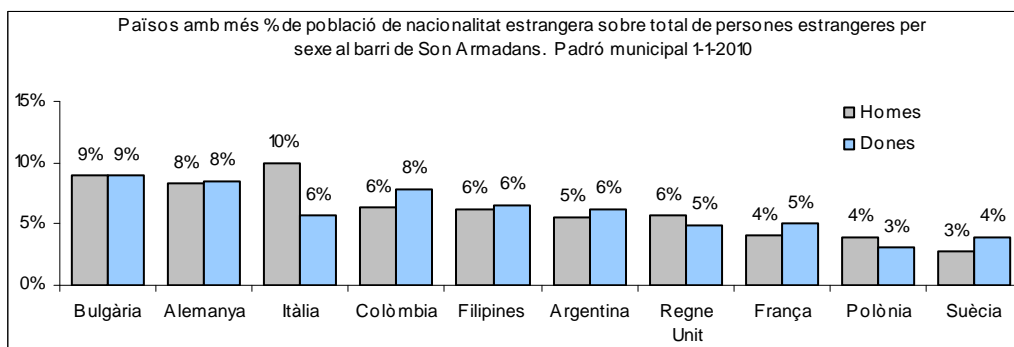
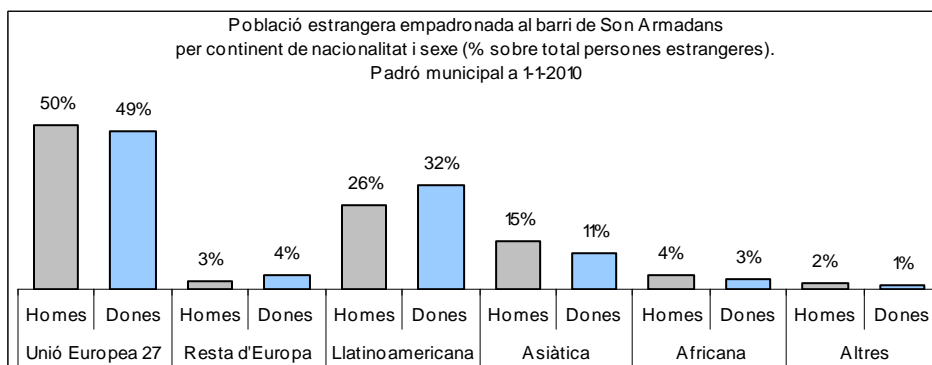
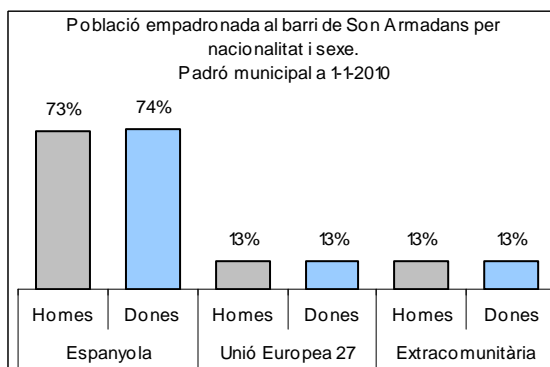


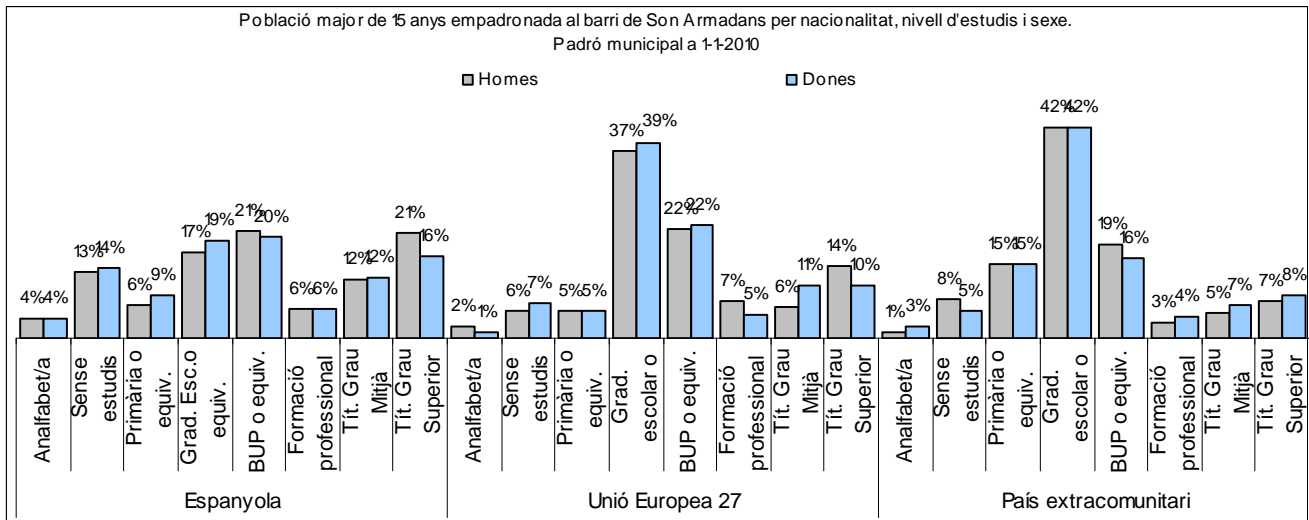
2. Gràfics de població general





3. Gràfics de població de nacionalitat estrangera





4. Taules de població

Nacionalitat	Son Armadans			% sobre total població			% sobre nacionalitat estrangera		
	Total	Homes	Dones	Total	Homes	Dones	Total	Homes	Dones
Total població	8.441	3.983	4.458	100	100	100	-	-	-
Espanyola	6.236	2.922	3.314	73,9	73,4	74,3	-	-	-
Estrangera	2.205	1.061	1.144	26,1	26,6	25,7	100	100	100
Unió Europea 27	1.097	535	562	13,0	13,4	12,6	49,8	50,4	49,1
Restat d'Europa	76	29	47	0,9	0,7	1,1	3,4	2,7	4,1
Llatinoamericana	639	274	365	7,6	6,9	8,2	29,0	25,8	31,9
Asiàtica	284	160	124	3,4	4,0	2,8	12,9	15,1	10,8
Africana	78	43	35	0,9	1,1	0,8	3,5	4,1	3,1
Altres nacionalitats	31	20	11	0,4	0,5	0,2	1,4	1,9	1,0

Superfície en hectàrees i densitats (persones/hectàrees)										
Zona estadística	Total hectàrees	Dens. població total			Dens. nacionalitat estrangera			Dens. nacionalitat extracomunitària		
		Total	Homes	Dones	Total	Homes	Dones	Total	Homes	Dones
Son Armadans	49,9	169,3	79,9	89,4	44,2	21,3	22,9	22,2	10,6	11,7

Font: elaborat per l'Observatori Municipal de la Igualtat a partir de dades del Padró municipal a 1-1-2010. Ajuntament de Palma