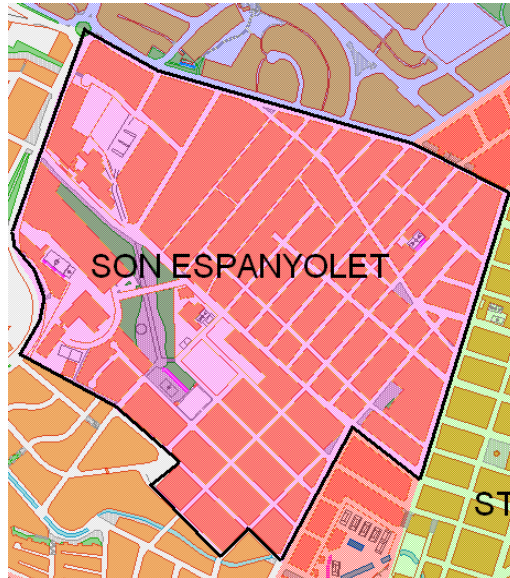


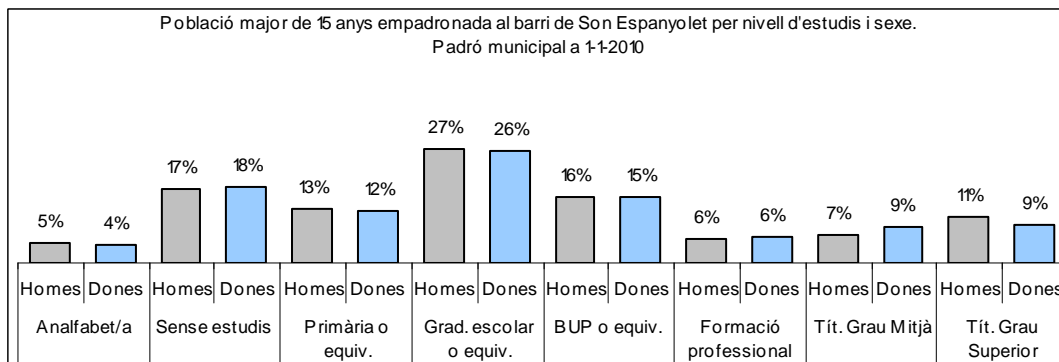
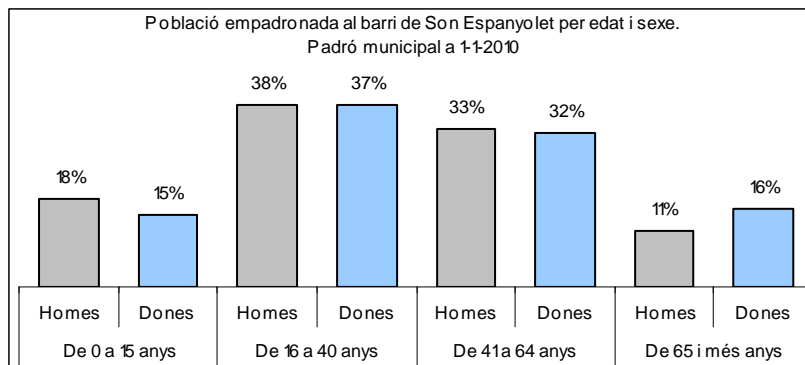
Sector: **Ponent**

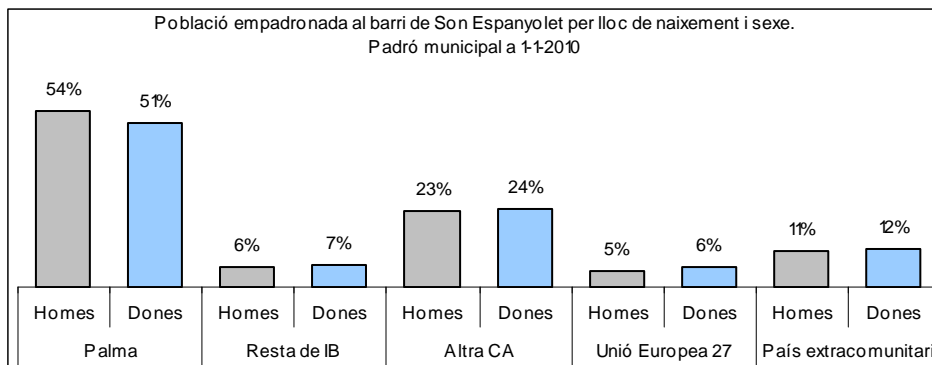
Zona estadística: **023 – Son Espanyolet**

1. Mapa del barri

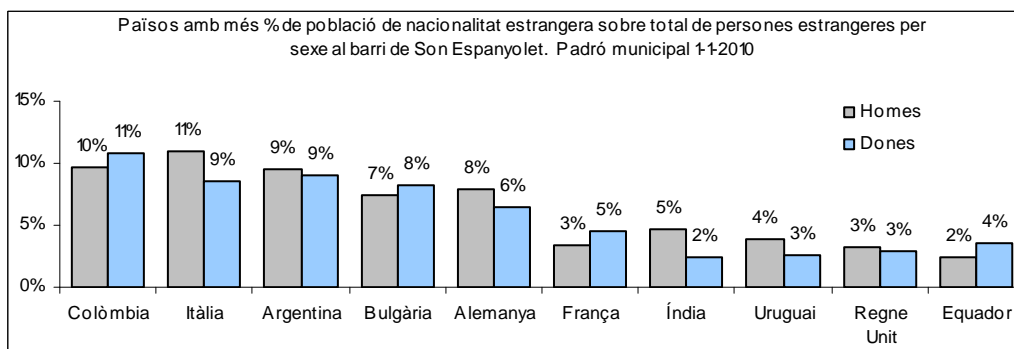
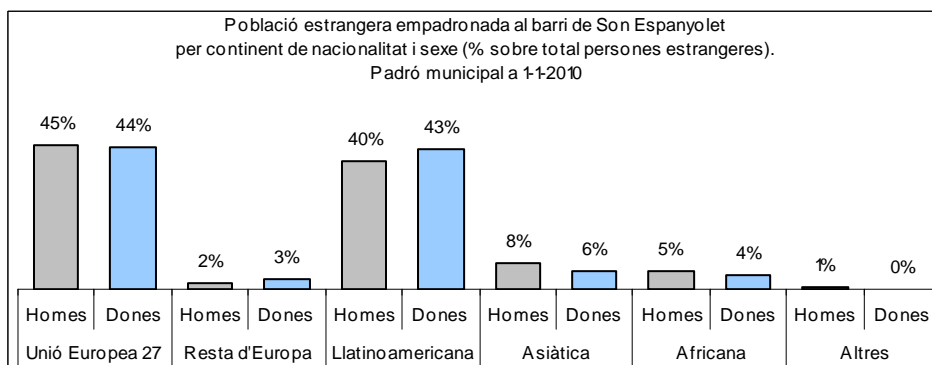
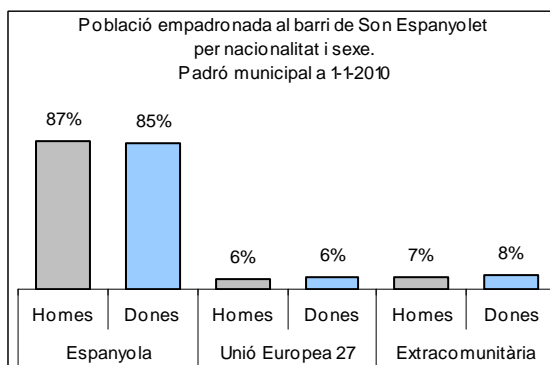


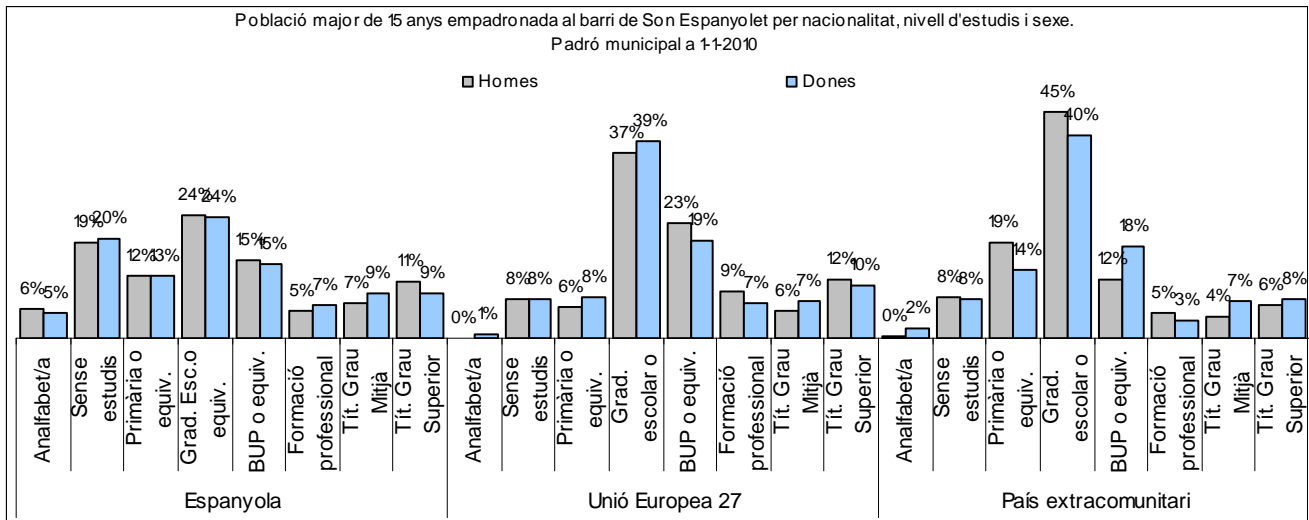
2. Gràfics de població general





3. Gràfics de població de nacionalitat estrangera





4. Taules de població

Nacionalitat	Son Espanyolet			% sobre total població			% sobre nacionalitat estrangera		
	Total	Homes	Dones	Total	Homes	Dones	Total	Homes	Dones
Total població	7.751	3.709	4.042	100	100	100	-	-	-
Espanyola	6.657	3.211	3.446	85,9	86,6	85,3	-	-	-
Estrangera	1.094	498	596	14,1	13,4	14,7	100	100	100
Unió Europea 27	483	222	261	6,2	6,0	6,5	44,1	44,6	43,8
Resta d'Europa	25	8	17	0,3	0,2	0,4	2,3	1,6	2,9
Llatinoamericana	455	197	258	5,9	5,3	6,4	41,6	39,6	43,3
Asiàtica	74	41	33	1,0	1,1	0,8	6,8	8,2	5,5
Africana	53	27	26	0,7	0,7	0,6	4,8	5,4	4,4
Altres nacionalitats	4	3	1	0,1	0,1	0,0	0,4	0,6	0,2

Superfície en hectàrees i densitats (persones/hectàrees)										
Zona estadística	Total hectàrees	Dens. població total			Dens. nacionalitat estrangera			Dens. nacionalitat extracomunitària		
		Total	Homes	Dones	Total	Homes	Dones	Total	Homes	Dones
Son Espanyolet	42,1	184,2	88,1	96,0	26,0	11,8	14,2	14,5	6,6	8,0

Font: elaborat per l'Observatori Municipal de la Igualtat a partir de dades del Padró municipal a 1-1-2010. Ajuntament de Palma