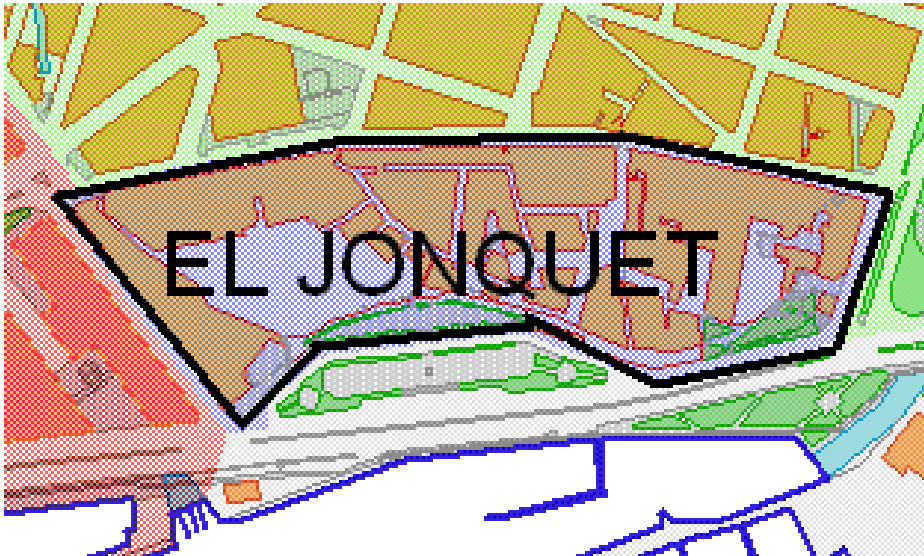


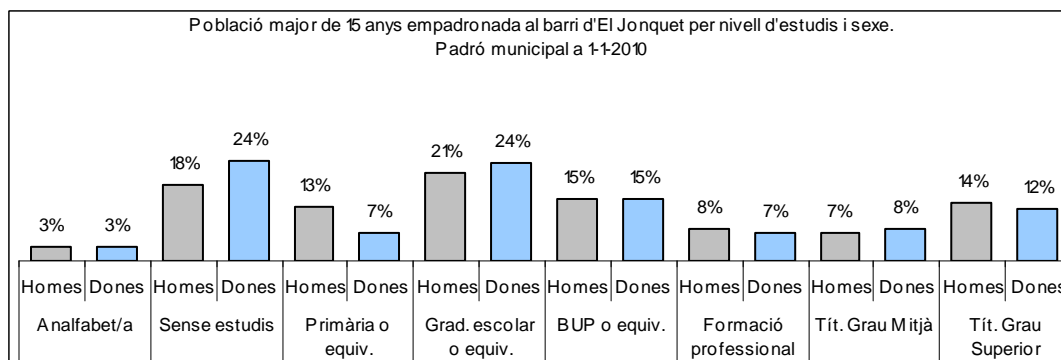
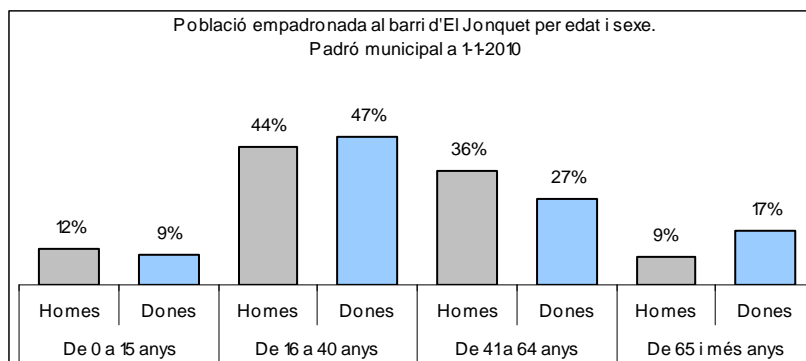
Sector: **Ponent**

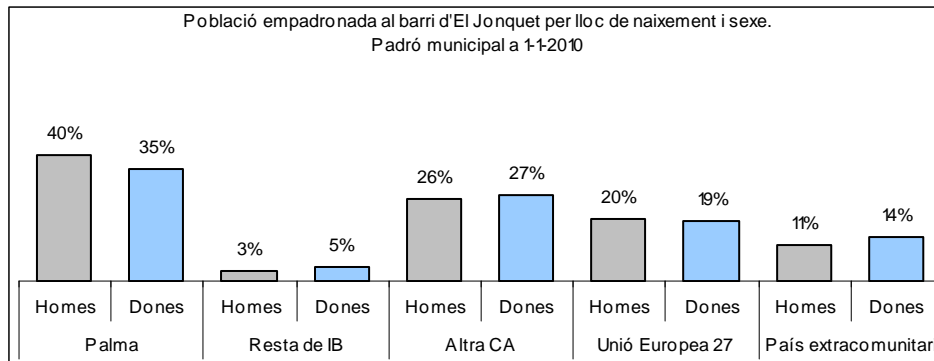
Zona estadística: **026 – El Jonquet**

## 1. Mapa del barri

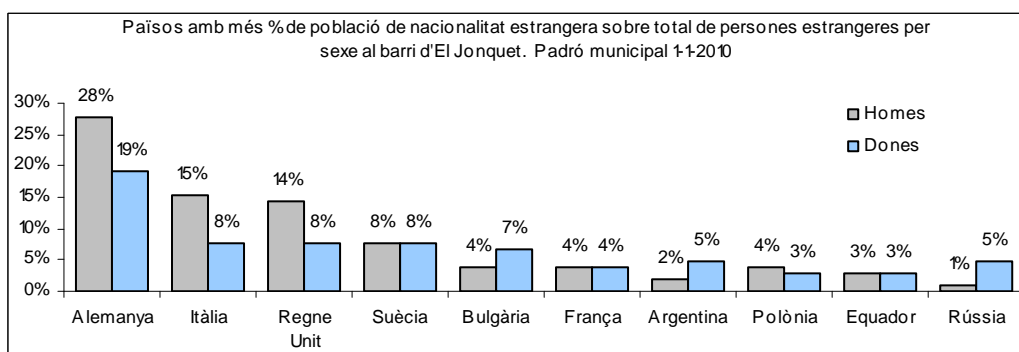
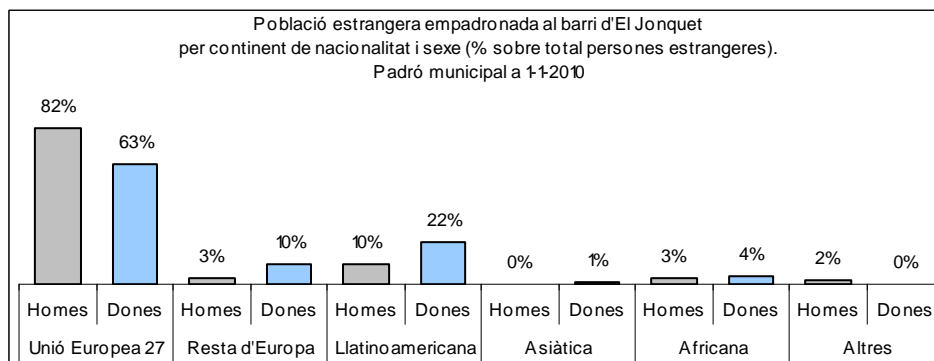
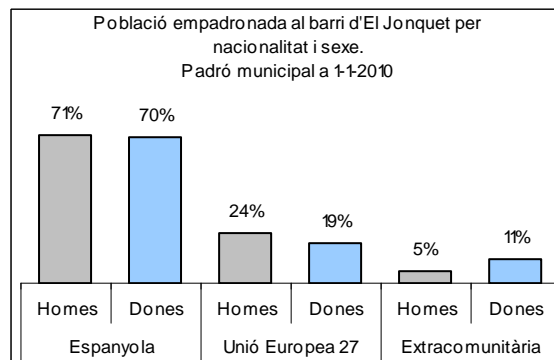


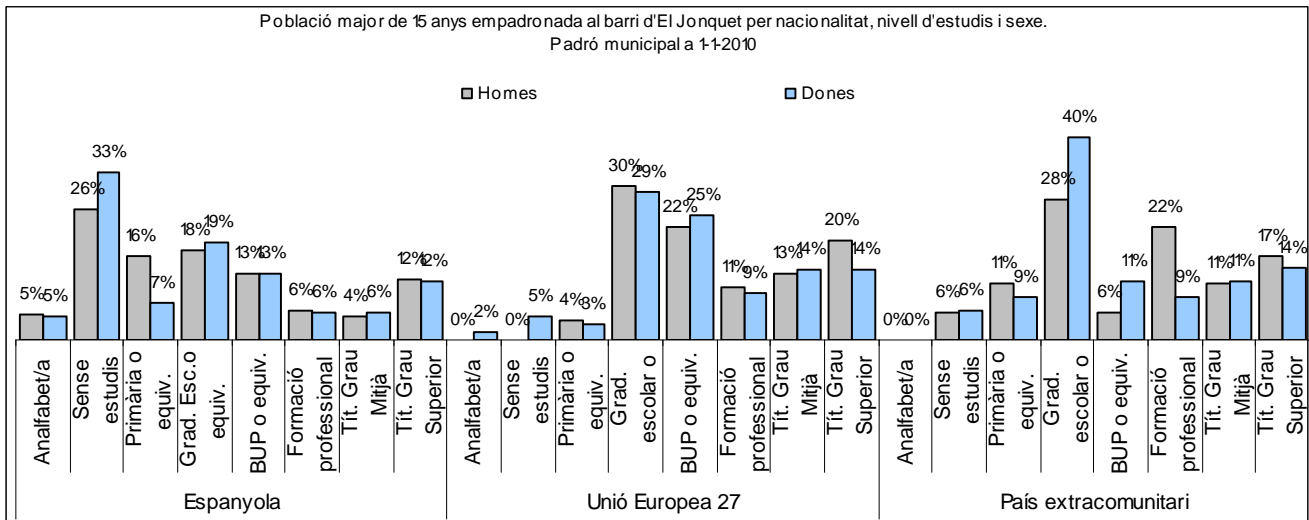
## 2. Gràfics de població general





### 3. Gràfics de població de nacionalitat estrangera





#### 4. Taules de població

Nacionalitat	El Jonquet			% sobre total població			% sobre nacionalitat estrangera		
	Total	Homes	Dones	Total	Homes	Dones	Total	Homes	Dones
<b>Total població</b>	<b>710</b>	<b>361</b>	<b>349</b>	<b>100</b>	<b>100</b>	<b>100</b>	-	-	-
Espanyola	500	256	244	70,4	70,9	69,9	-	-	-
<b>Estrangera</b>	<b>210</b>	<b>105</b>	<b>105</b>	<b>29,6</b>	<b>29,1</b>	<b>30,1</b>	<b>100</b>	<b>100</b>	<b>100</b>
Unió Europea 27	152	86	66	21,4	23,8	18,9	72,4	81,9	62,9
Resta d'Europa	14	3	11	2,0	0,8	3,2	6,7	2,9	10,5
Llatinoamericana	34	11	23	4,8	3,0	6,6	16,2	10,5	21,9
Asiàtica	1	0	1	0,1	0,0	0,3	0,5	0,0	1,0
Africana	7	3	4	1,0	0,8	1,1	3,3	2,9	3,8
Altres nacionalitats	2	2	0	0,3	0,6	0,0	1,0	1,9	0,0

Superfície en hectàrees i densitats (persones/hectàrees)										
Zona estadística	Total hectàrees	Dens. població total			Dens. nacionalitat estrangera			Dens. nacionalitat extracomunitària		
		Total	Homes	Dones	Total	Homes	Dones	Total	Homes	Dones
El Jonquet	5,3	133,0	67,6	65,4	39,3	19,7	19,7	10,9	3,6	7,3

Font: elaborat per l'Observatori Municipal de la Igualtat a partir de dades del Padró municipal a 1-1-2010. Ajuntament de Palma