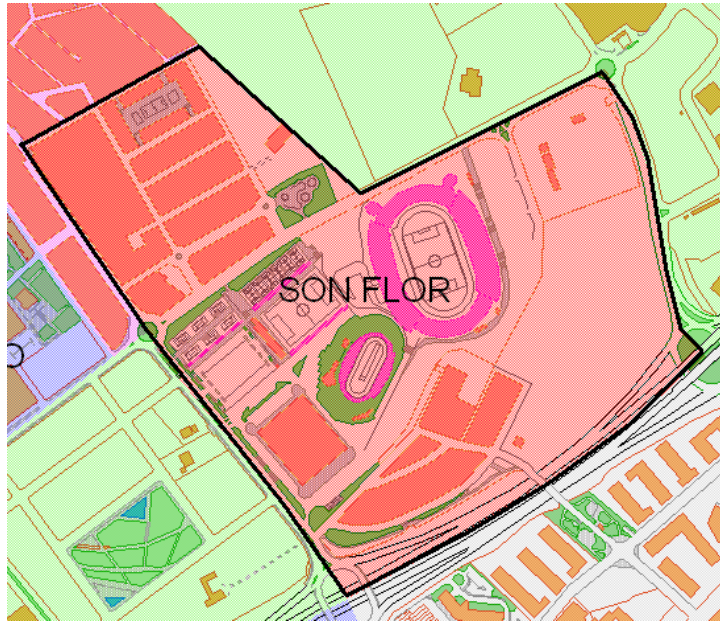


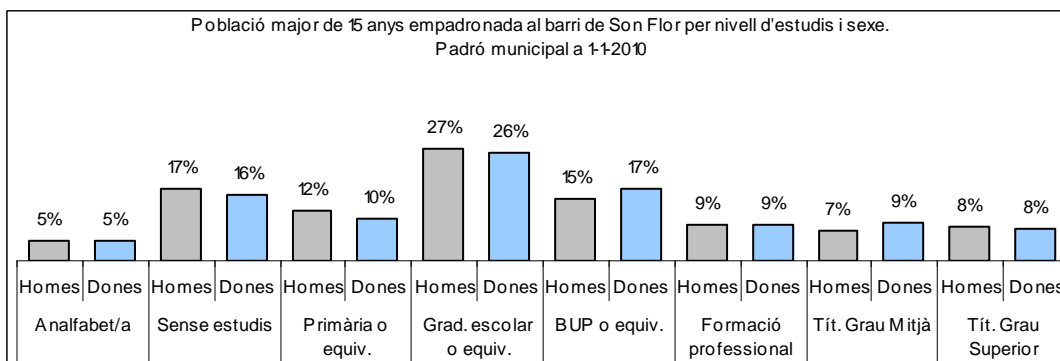
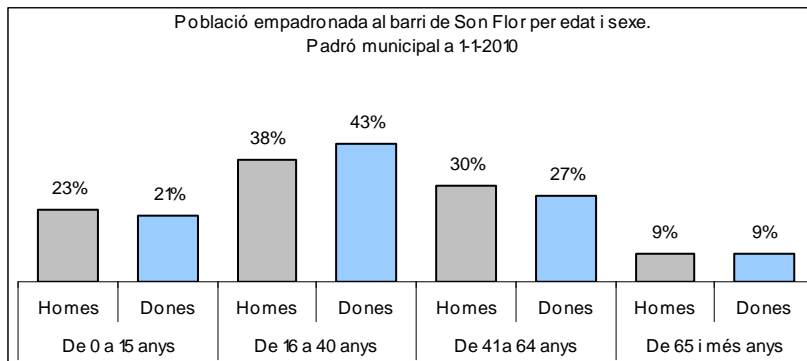
Sector: **Mestral**

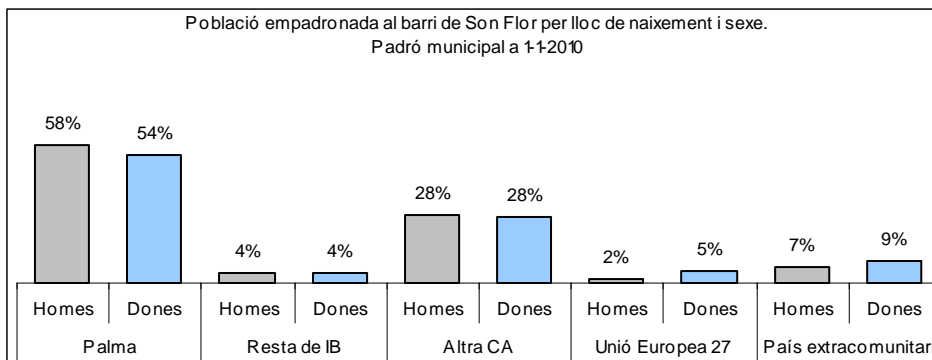
Zona estadística: **028 – Son Flor**

1. Mapa del barri

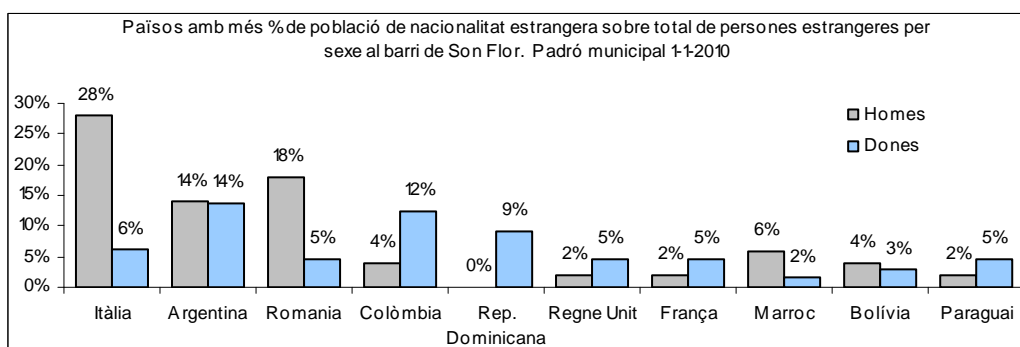
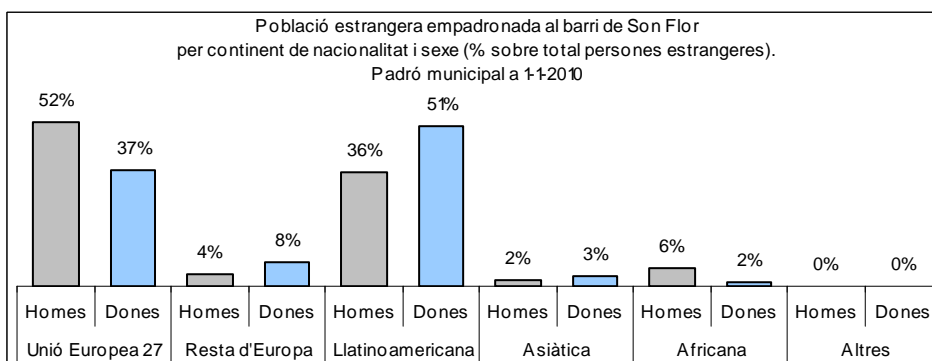
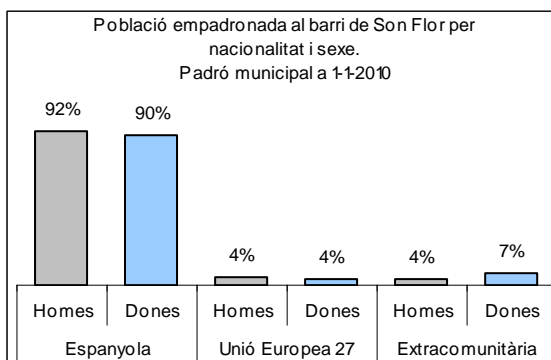


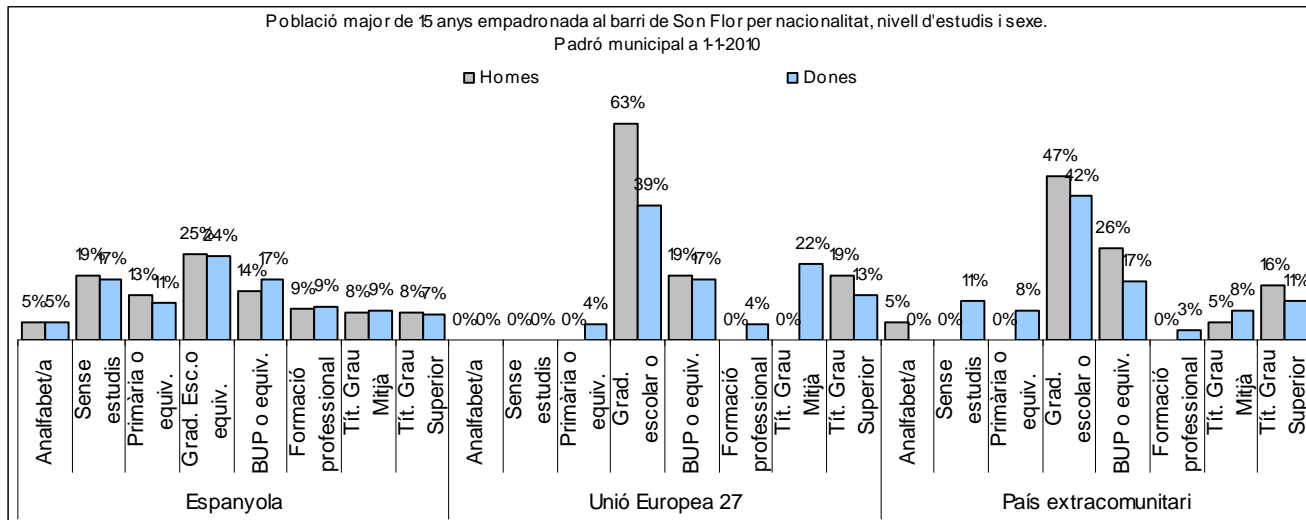
2. Gràfics de població general





3. Gràfics de població de nacionalitat estrangera





4. Taules de població

Nacionalitat	Son Flor			% sobre total població			% sobre nacionalitat estrangera		
	Total	Homes	Dones	Total	Homes	Dones	Total	Homes	Dones
Total població	1.247	623	624	100	100	100	-	-	-
Espanyola	1.132	573	559	90,8	92,0	89,6	-	-	-
Estrangera	115	50	65	9,2	8,0	10,4	100	100	100
Unió Europea 27	50	26	24	4,0	4,2	3,8	43,5	52,0	36,9
Resta d'Europa	7	2	5	0,6	0,3	0,8	6,1	4,0	7,7
Llatinoamericana	51	18	33	4,1	2,9	5,3	44,3	36,0	50,8
Asiàtica	3	1	2	0,2	0,2	0,3	2,6	2,0	3,1
Africana	4	3	1	0,3	0,5	0,2	3,5	6,0	1,5
Altres nacionalitats	0	0	0	0,0	0,0	0,0	0,0	0,0	0,0

Superfície en hectàrees i densitats (persones/hectàrees)										
Zona estadística	Total hectàrees	Dens. població total			Dens. nacionalitat estrangera			Dens. nacionalitat extracomunitària		
		Total	Homes	Dones	Total	Homes	Dones	Total	Homes	Dones
Son Flor	50,8	24,6	12,3	12,3	2,3	1,0	1,3	1,3	0,5	0,8

Font: elaborat per l'Observatori Municipal de la Igualtat a partir de dades del Padró municipal a 1-1-2010. Ajuntament de Palma