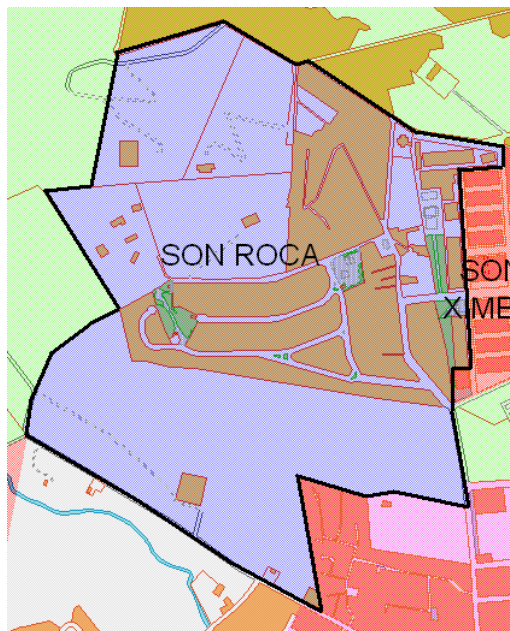


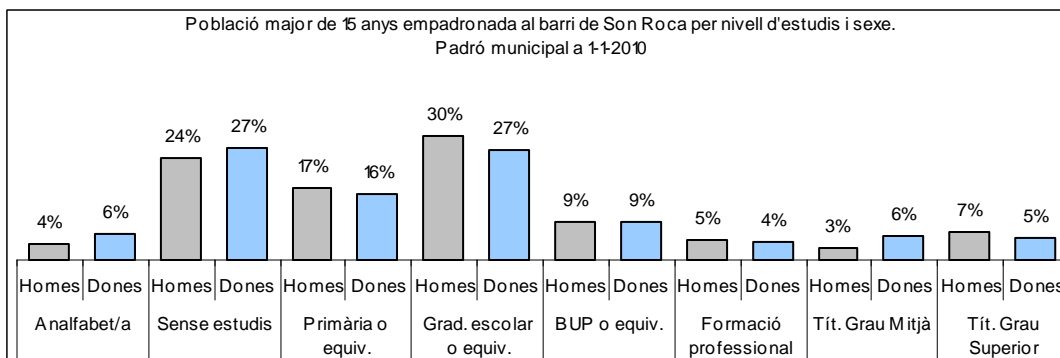
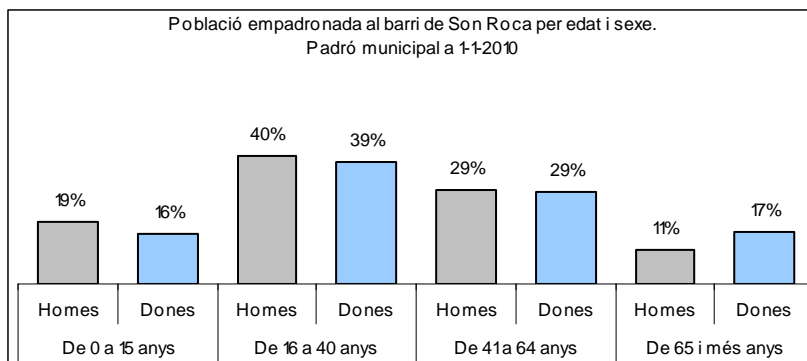
Sector: **Mestral**

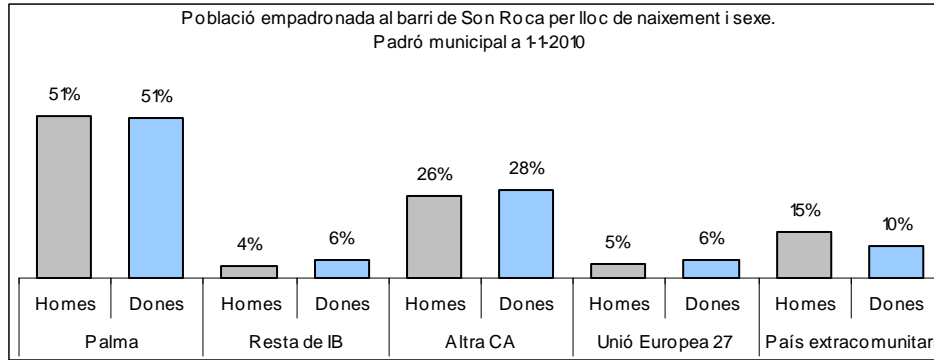
Zona estadística: **030 – Son Roca**

1. Mapa del barri

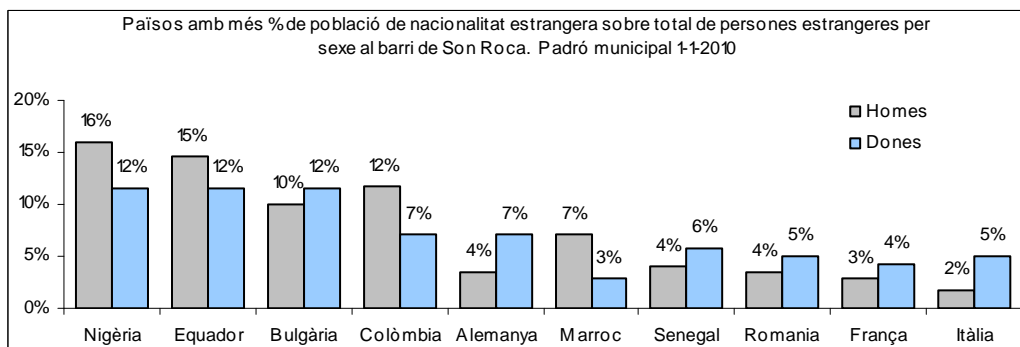
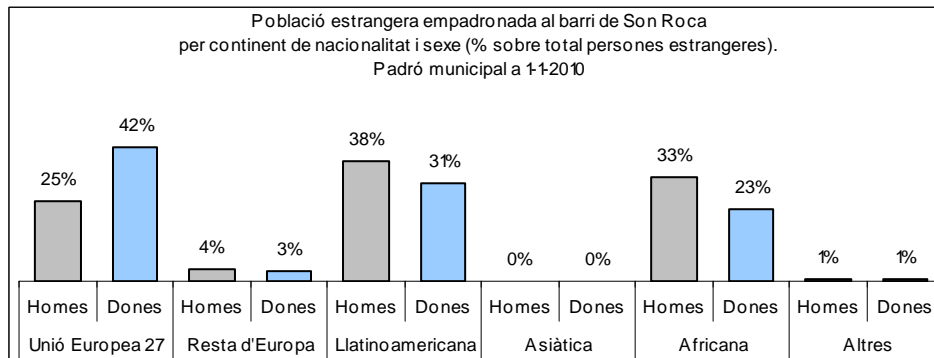
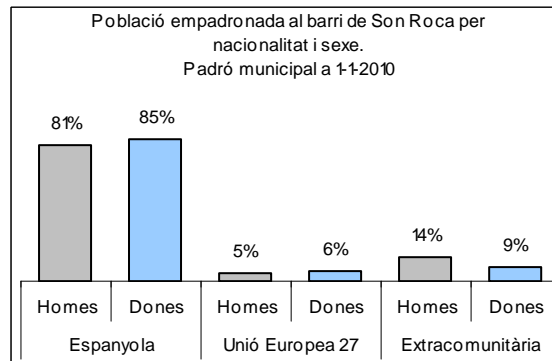


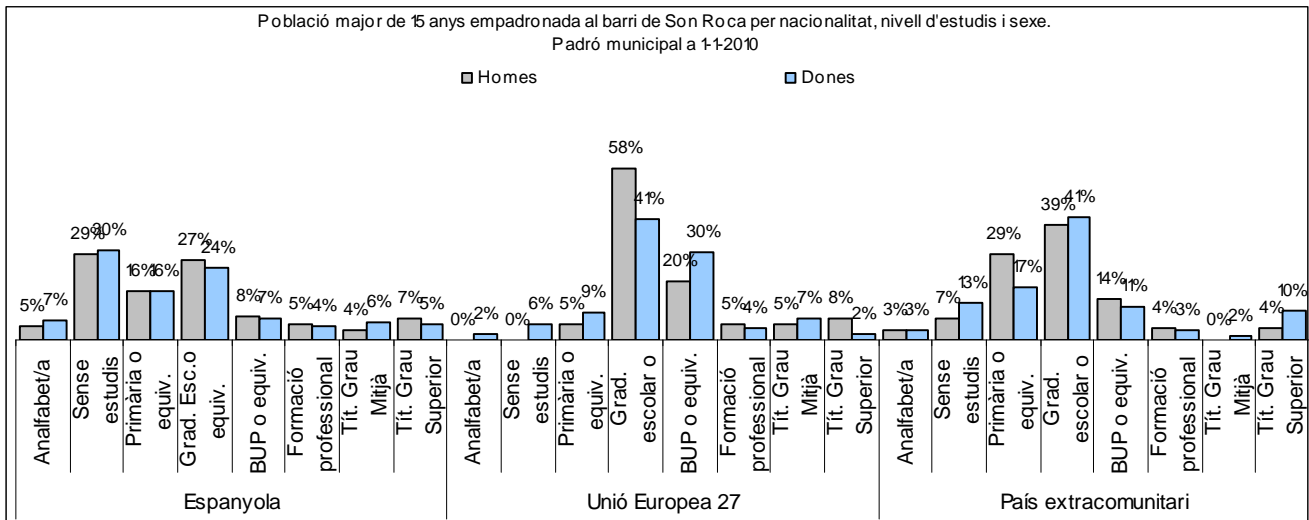
2. Gràfics de població general





3. Gràfics de població de nacionalitat estrangera





4. Taules de població

Nacionalitat	Son Roca			% sobre total població			% sobre nacionalitat estrangera		
	Total	Homes	Dones	Total	Homes	Dones	Total	Homes	Dones
Total població	1.840	913	927	100	100	100	-	-	-
Espanyola	1.531	743	788	83,2	81,4	85,0	-	-	-
Estrangera	309	170	139	16,8	18,6	15,0	100	100	100
Unió Europea 27	102	43	59	5,5	4,7	6,4	33,0	25,3	42,4
Resta d'Europa	10	6	4	0,5	0,7	0,4	3,2	3,5	2,9
Llatinoamericana	107	64	43	5,8	7,0	4,6	34,6	37,6	30,9
Asiàtica	0	0	0	0,0	0,0	0,0	0,0	0,0	0,0
Africana	88	56	32	4,8	6,1	3,5	28,5	32,9	23,0
Altres nacionalitats	2	1	1	0,1	0,1	0,1	0,6	0,6	0,7

Superfície en hectàrees i densitats (persones/hectàrees)										
Zona estadística	Total hectàrees	Dens. població total			Dens. nacionalitat estrangera			Dens. nacionalitat extracomunitària		
		Total	Homes	Dones	Total	Homes	Dones	Total	Homes	Dones
Son Roca	54,7	33,6	16,7	16,9	5,6	3,1	2,5	3,8	2,3	1,5

Font: elaborat per l'Observatori Municipal de la Igualtat a partir de dades del Padró municipal a 1-1-2010. Ajuntament de Palma