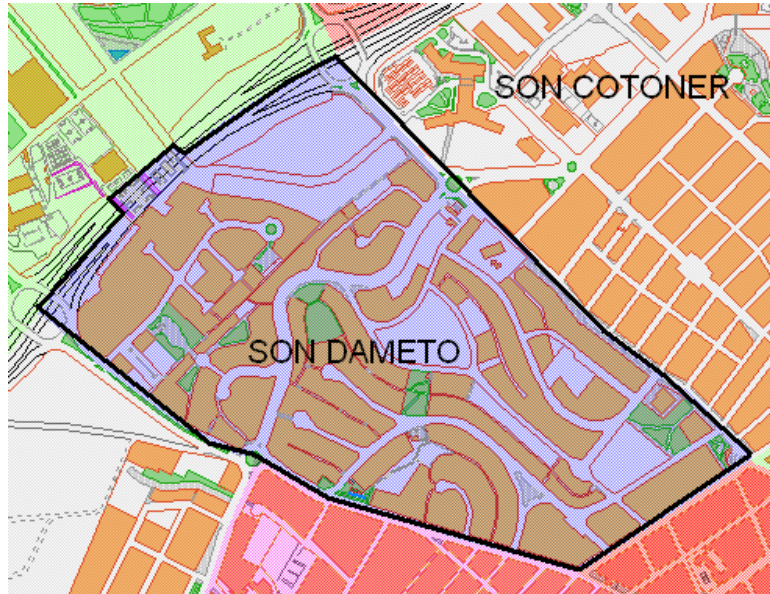


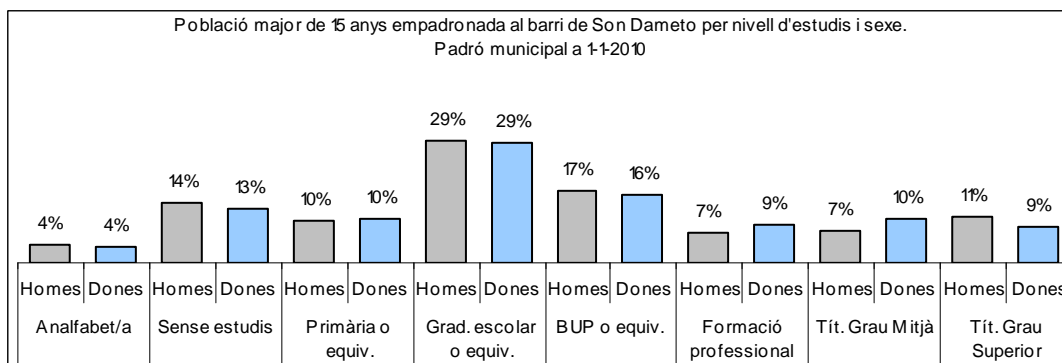
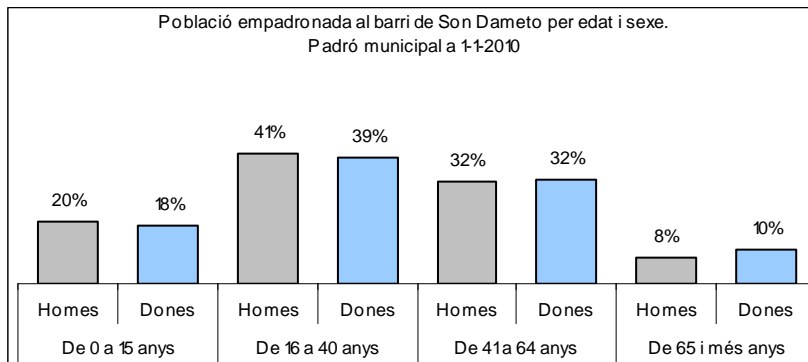
Sector: **Mestral**

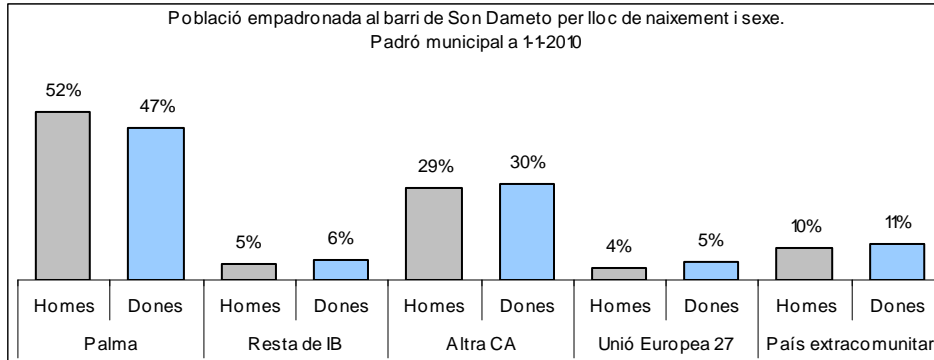
Zona estadística: **038 – Son Dameto**

1. Mapa del barri

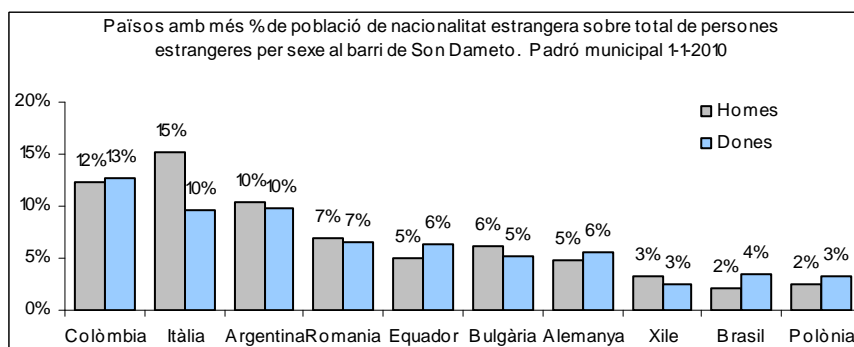
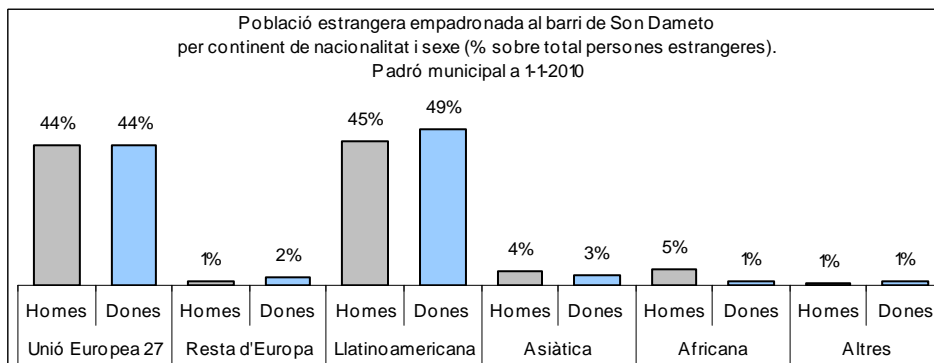
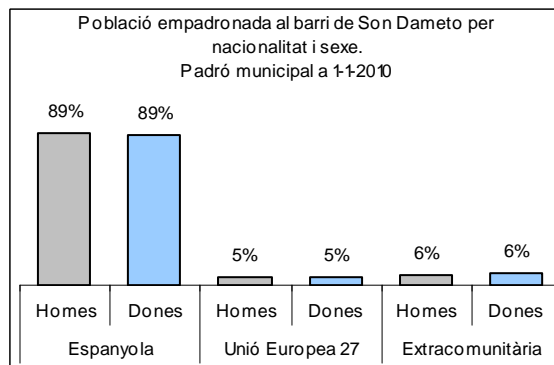


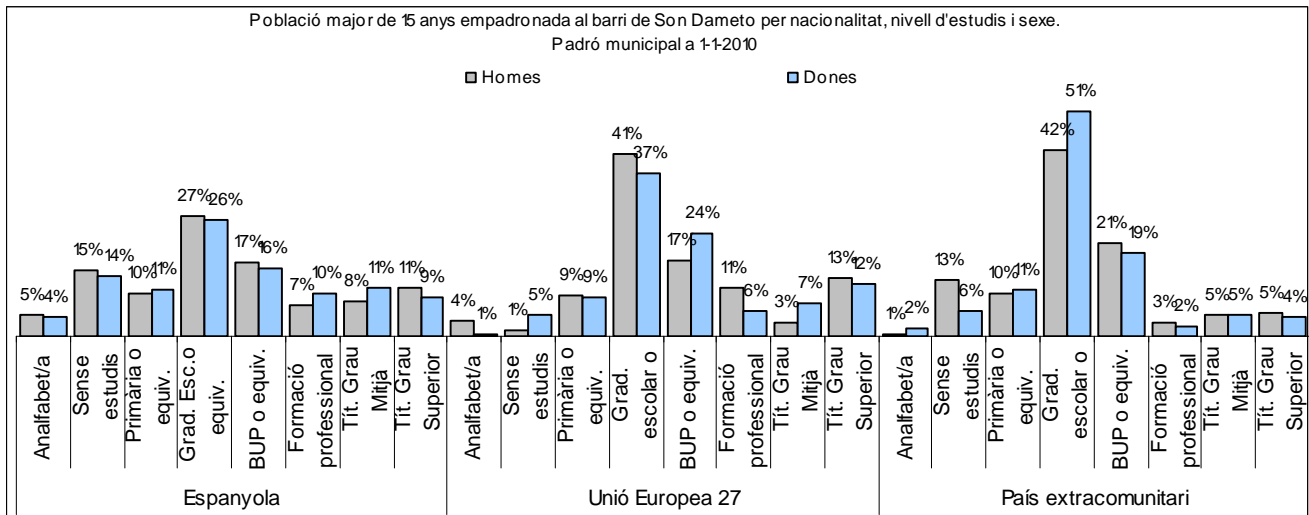
2. Gràfics de població general





3. Gràfics de població de nacionalitat estrangera





4. Taules de població

Nacionalitat	Son Dameto			% sobre total població			% sobre nacionalitat estrangera		
	Total	Homes	Dones	Total	Homes	Dones	Total	Homes	Dones
Total població	7.225	3.520	3.705	100	100	100	-	-	-
Espanyola	6.425	3.146	3.279	88,9	89,4	88,5	-	-	-
Estrangera	800	374	426	11,1	10,6	11,5	100	100	100
Unió Europea 27	350	164	186	4,8	4,7	5,0	43,8	43,9	43,7
Resta d'Europa	15	5	10	0,2	0,1	0,3	1,9	1,3	2,3
Llatinoamericana	375	168	207	5,2	4,8	5,6	46,9	44,9	48,6
Asiàtica	29	16	13	0,4	0,5	0,4	3,6	4,3	3,1
Africana	24	18	6	0,3	0,5	0,2	3,0	4,8	1,4
Altres nacionalitats	7	3	4	0,1	0,1	0,1	0,9	0,8	0,9

Superfície en hectàrees i densitats (persones/hectàrees)										
Zona estadística	Total hectàrees	Dens. població total			Dens. nacionalitat estrangera			Dens. nacionalitat extracomunitària		
		Total	Homes	Dones	Total	Homes	Dones	Total	Homes	Dones
Son Dameto	53,0	136,4	66,4	69,9	15,1	7,1	8,0	8,5	4,0	4,5

Font: elaborat per l'Observatori Municipal de la Igualtat a partir de dades del Padró municipal a 1-1-2010. Ajuntament de Palma