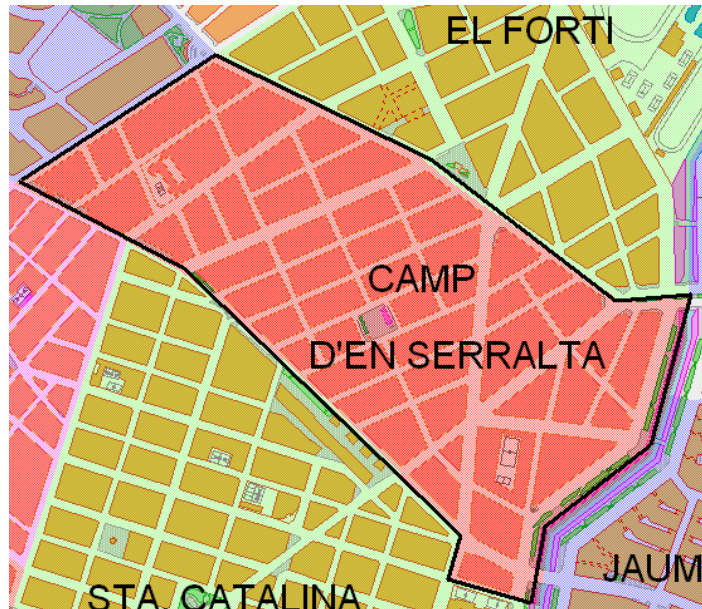


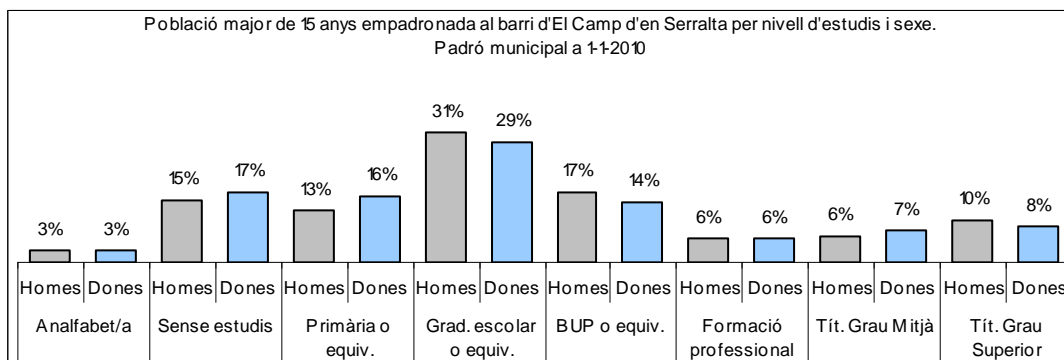
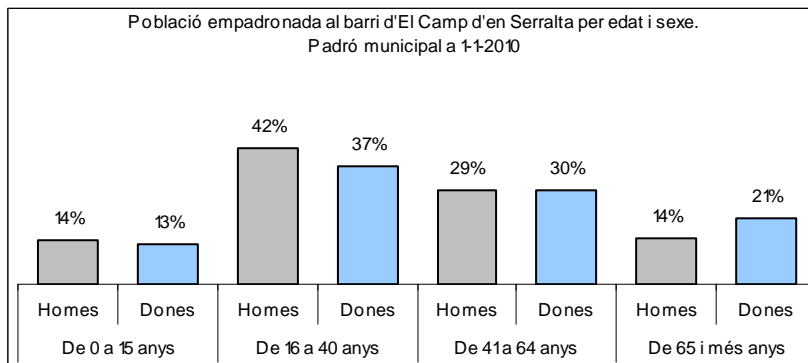
Sector: **Mestral**

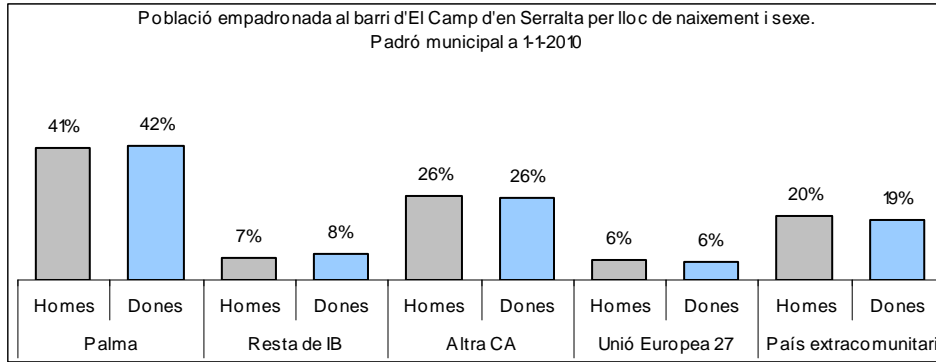
Zona estadística: **039 – El Camp d'en Serralta**

## 1. Mapa del barri

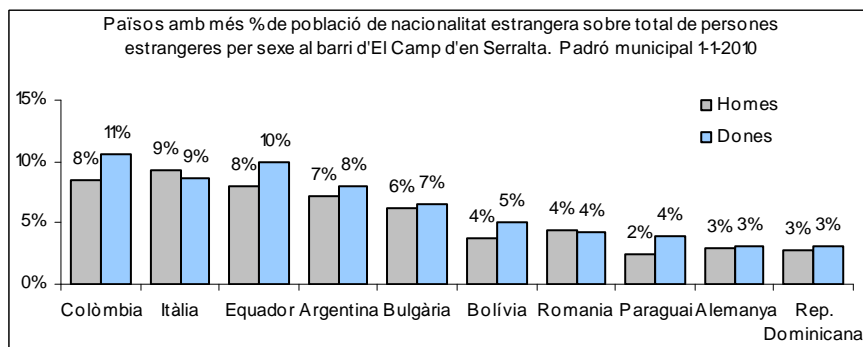
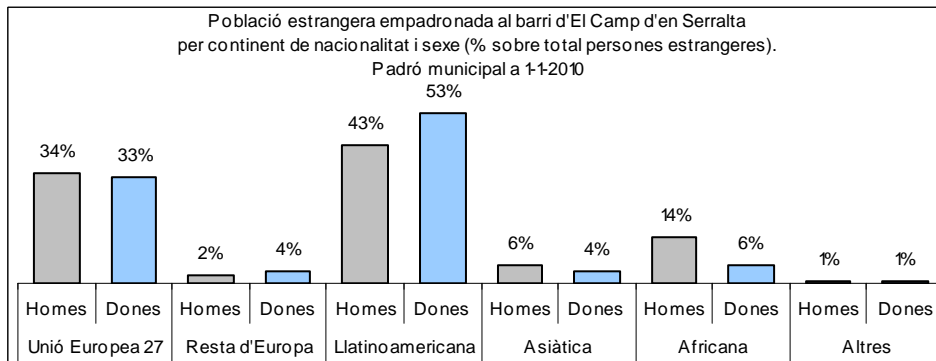
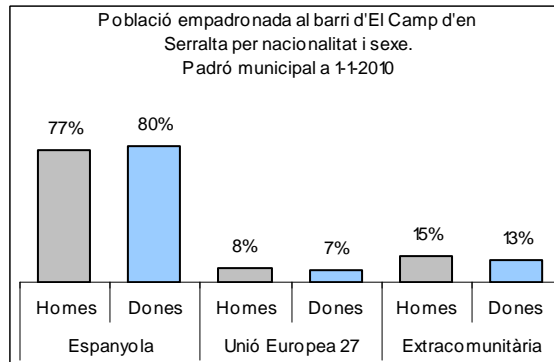


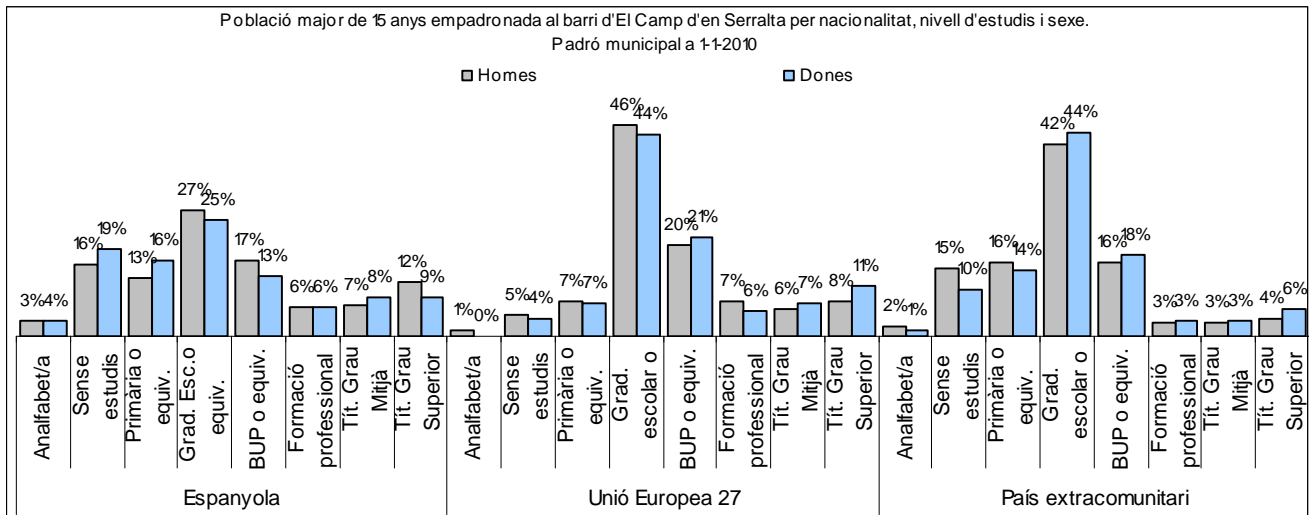
## 2. Gràfics de població general





### 3. Gràfics de població de nacionalitat estrangera





#### 4. Taules de població

Nacionalitat	El Camp d'en Serralta			% sobre total població			% sobre nacionalitat estrangera		
	Total	Homes	Dones	Total	Homes	Dones	Total	Homes	Dones
<b>Total població</b>	<b>13.137</b>	<b>6.192</b>	<b>6.945</b>	<b>100</b>	<b>100</b>	<b>100</b>	-	-	-
Espanyola	10.371	4.790	5.581	78,9	77,4	80,4	-	-	-
<b>Estrangera</b>	<b>2.766</b>	<b>1.402</b>	<b>1.364</b>	<b>21,1</b>	<b>22,6</b>	<b>19,6</b>	<b>100</b>	<b>100</b>	<b>100</b>
Unió Europea 27	931	478	453	7,1	7,7	6,5	33,7	34,1	33,2
Resta d'Europa	81	33	48	0,6	0,5	0,7	2,9	2,4	3,5
Llatinoamericana	1.322	601	721	10,1	9,7	10,4	47,8	42,9	52,9
Asiàtica	134	80	54	1,0	1,3	0,8	4,8	5,7	4,0
Africana	276	199	77	2,1	3,2	1,1	10,0	14,2	5,6
Altres nacionalitats	22	11	11	0,2	0,2	0,2	0,8	0,8	0,8

Superfície en hectàrees i densitats (persones/hectàrees)										
Zona estadística	Total hectàrees	Dens. població total			Dens. nacionalitat estrangera			Dens. nacionalitat extracomunitària		
		Total	Homes	Dones	Total	Homes	Dones	Total	Homes	Dones
El Camp d'en Serralta	33,4	393,2	185,3	207,9	82,8	42,0	40,8	54,9	27,7	27,3

Font: elaborat per l'Observatori Municipal de la Igualtat a partir de dades del Padró municipal a 1-1-2010. Ajuntament de Palma