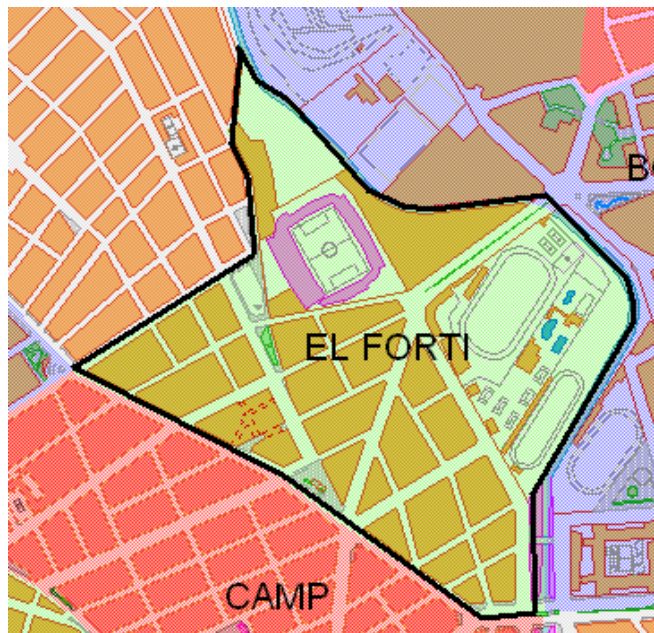
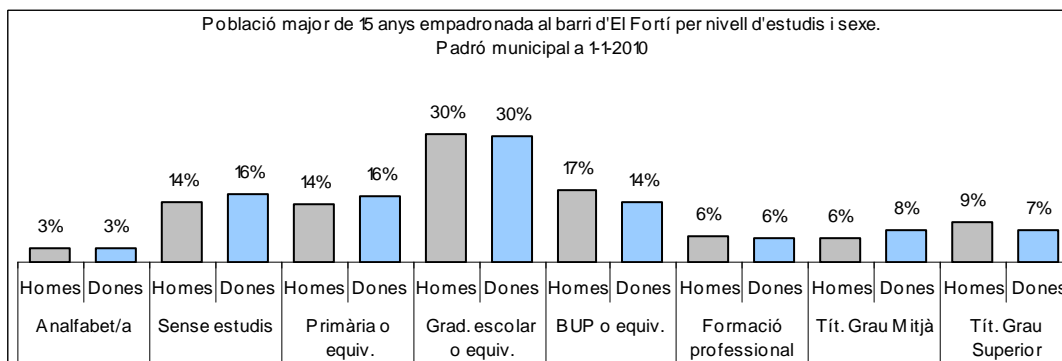
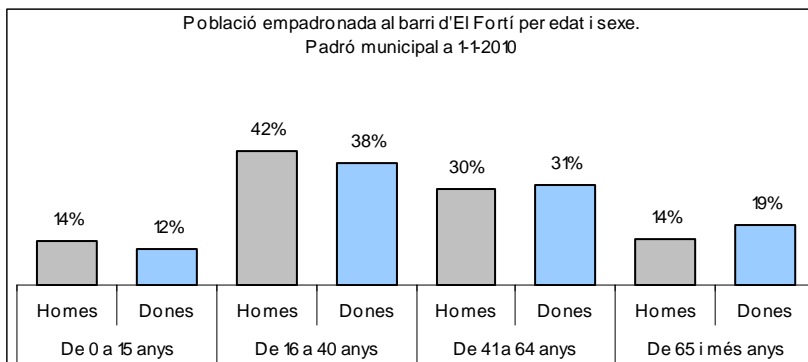
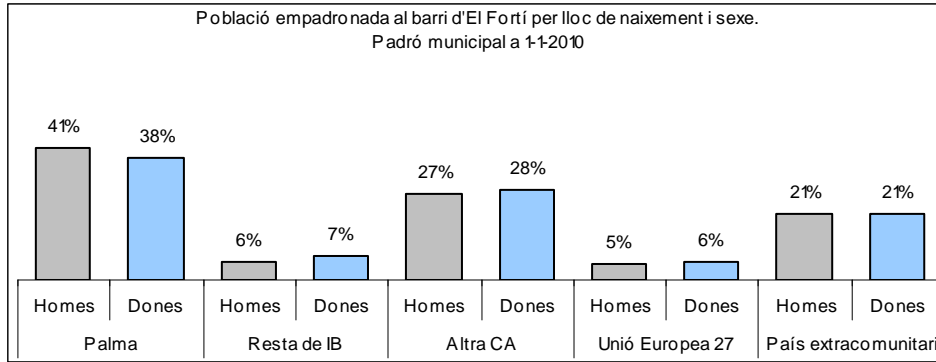


1. Mapa del barri

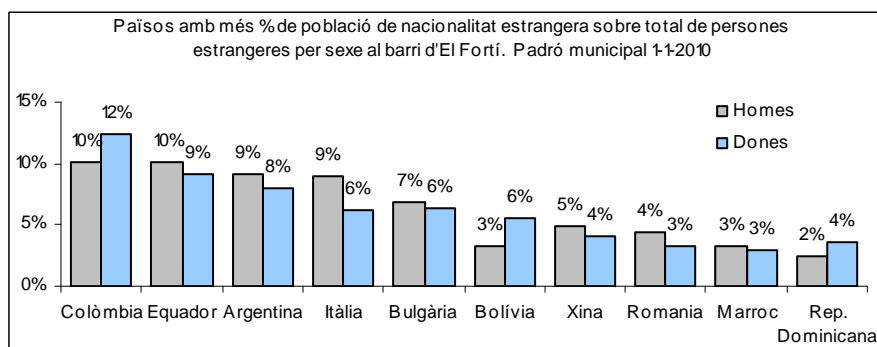
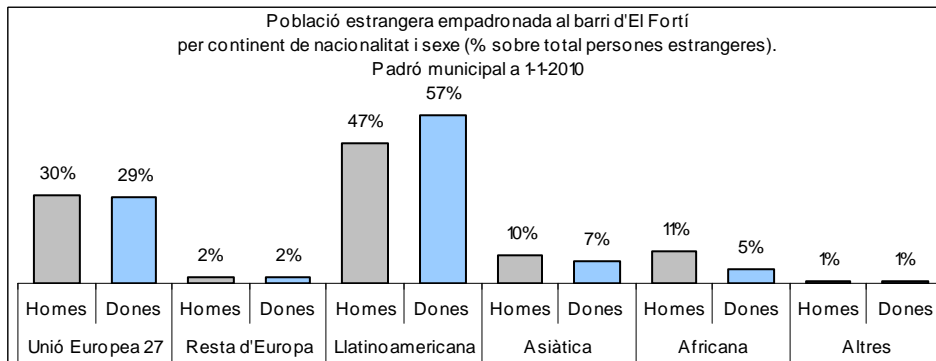
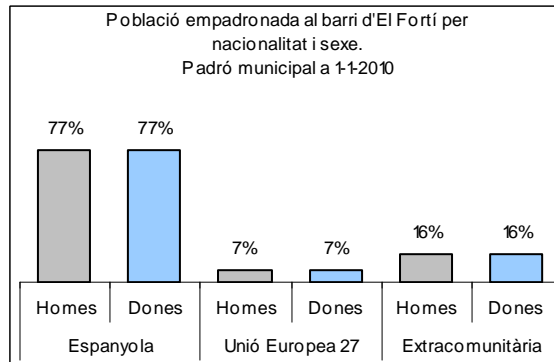


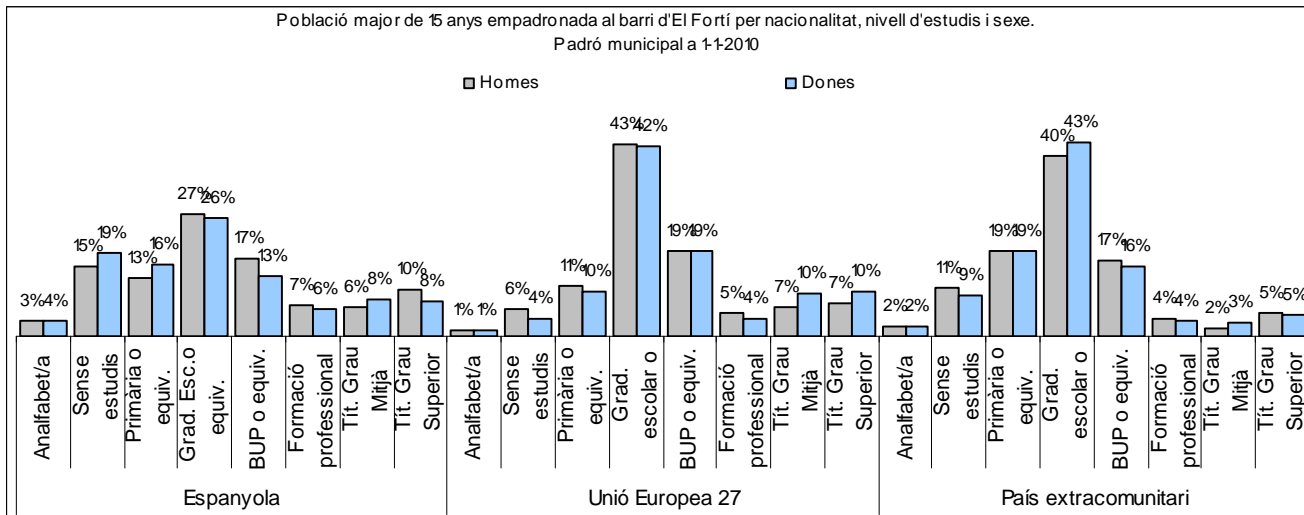
2. Gràfics de població general





3. Gràfics de població de nacionalitat estrangera





4. Taules de població

Nacionalitat	El Fortí			% sobre total població			% sobre nacionalitat estrangera		
	Total	Homes	Dones	Total	Homes	Dones	Total	Homes	Dones
Total població	7.313	3.479	3.834	100	100	100	-	-	-
Espanyola	5.653	2.684	2.969	77,3	77,1	77,4	-	-	-
Estrangera	1.660	795	865	22,7	22,9	22,6	100	100	100
Unió Europea 27	486	236	250	6,6	6,8	6,5	29,3	29,7	28,9
Resta d'Europa	31	15	16	0,4	0,4	0,4	1,9	1,9	1,8
Llatinoamericana	866	377	489	11,8	10,8	12,8	52,2	47,4	56,5
Asiàtica	140	76	64	1,9	2,2	1,7	8,4	9,6	7,4
Africana	126	85	41	1,7	2,4	1,1	7,6	10,7	4,7
Altres nacionalitats	11	6	5	0,2	0,2	0,1	0,7	0,8	0,6

Superfície en hectàrees i densitats (persones/hectàrees)										
Zona estadística	Total hectàrees	Dens. població total			Dens. nacionalitat estrangera			Dens. nacionalitat extracomunitària		
		Total	Homes	Dones	Total	Homes	Dones	Total	Homes	Dones
El Fortí	29,6	247,1	117,6	129,6	56,1	26,9	29,2	39,7	18,9	20,8

Font: elaborat per l'Observatori Municipal de la Igualtat a partir de dades del Padró municipal a 1-1-2010. Ajuntament de Palma