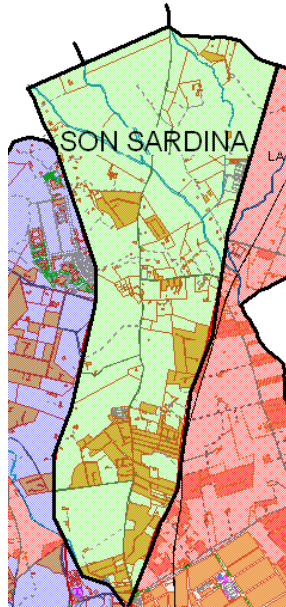


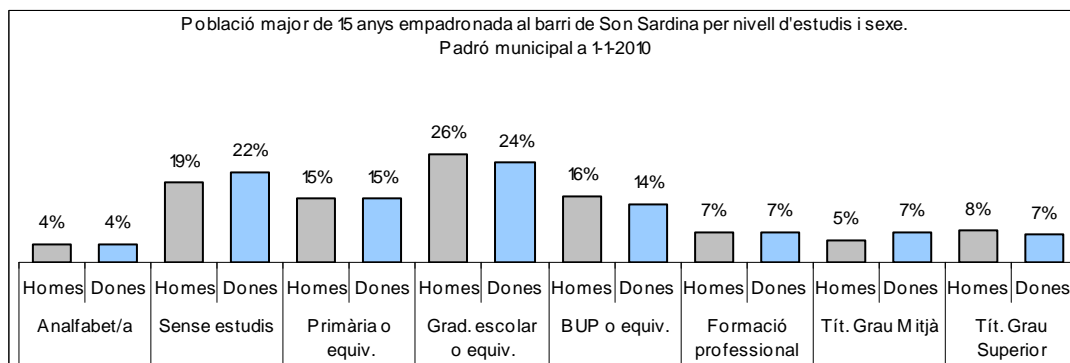
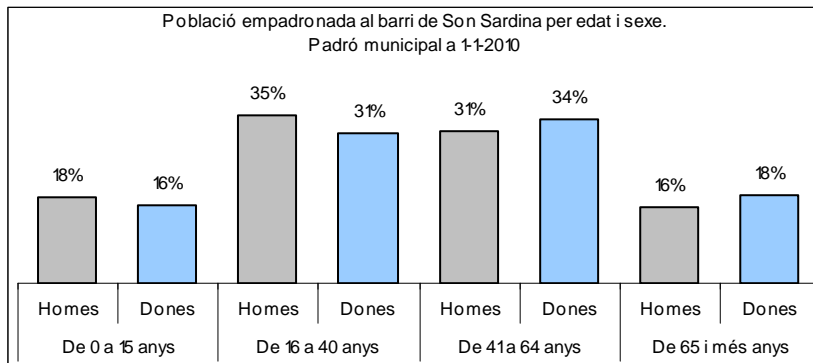
Sector: **Nord**

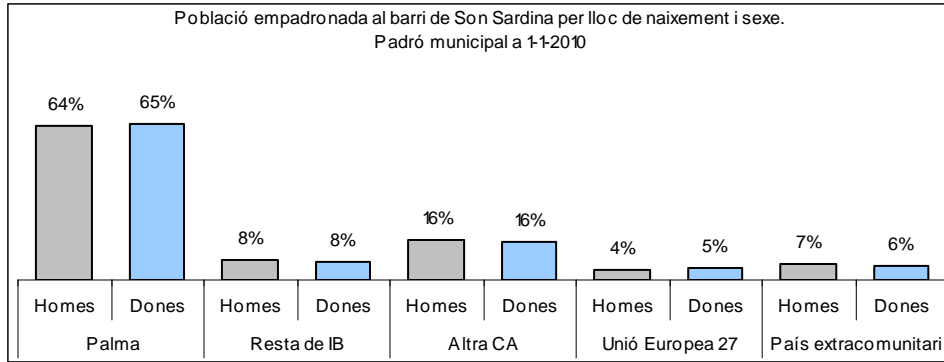
Zona estadística: **044 – Son Sardina**

1. Mapa del barri

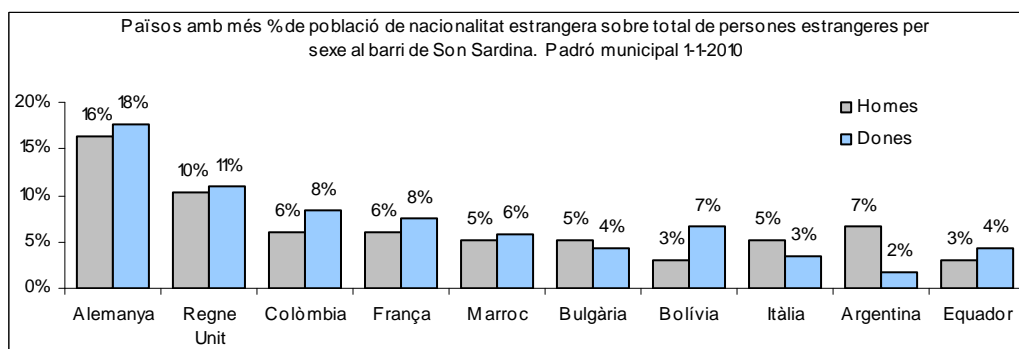
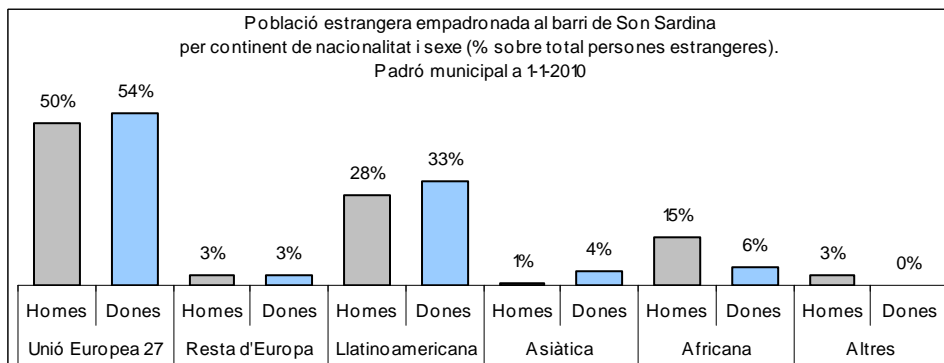
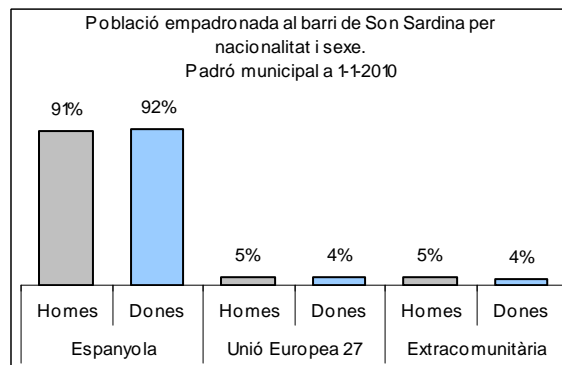


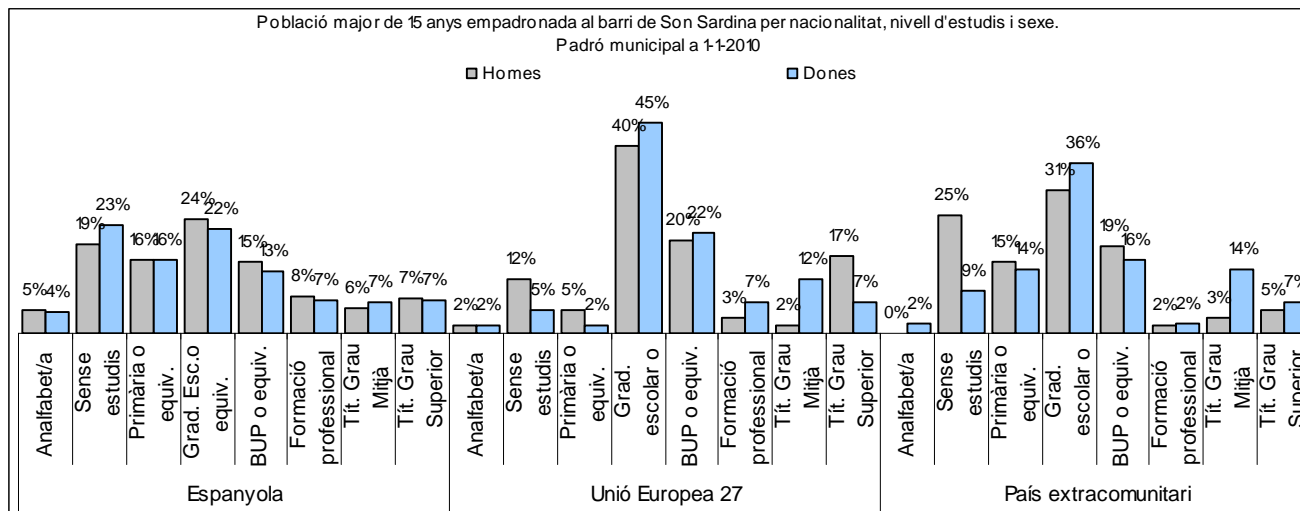
2. Gràfics de població general





3. Gràfics de població de nacionalitat estrangera





4. Taules de població

Nacionalitat	Son Sardina			% sobre total població			% sobre nacionalitat estrangera		
	Total	Homes	Dones	Total	Homes	Dones	Total	Homes	Dones
Total població	2.884	1.426	1.458	100	100	100	-	-	-
Espanyola	2.630	1.291	1.339	91,2	90,5	91,8	-	-	-
Estrangera	254	135	119	8,8	9,5	8,2	100	100	100
Unió Europea 27	132	68	64	4,6	4,8	4,4	52,0	50,4	53,8
Resta d'Europa	8	4	4	0,3	0,3	0,3	3,1	3,0	3,4
Llatinoamericana	77	38	39	2,7	2,7	2,7	30,3	28,1	32,8
Asiàtica	6	1	5	0,2	0,1	0,3	2,4	0,7	4,2
Africana	27	20	7	0,9	1,4	0,5	10,6	14,8	5,9
Altres nacionalitats	4	4	0	0,1	0,3	0,0	1,6	3,0	0,0

Superfície en hectàrees i densitats (persones/hectàrees)										
Zona estadística	Total hectàrees	Dens. població total			Dens. nacionalitat estrangera			Dens. nacionalitat extracomunitària		
		Total	Homes	Dones	Total	Homes	Dones	Total	Homes	Dones
Son Sardina	759,3	3,8	1,9	1,9	0,3	0,2	0,2	0,2	0,1	0,1

Font: elaborat per l'Observatori Municipal de la Igualtat a partir de dades del Padró municipal a 1-1-2010. Ajuntament de Palma