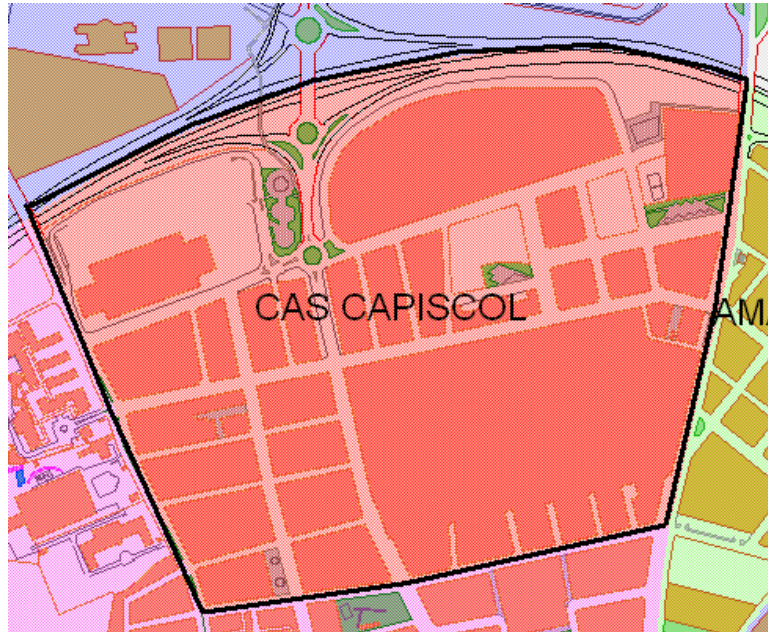


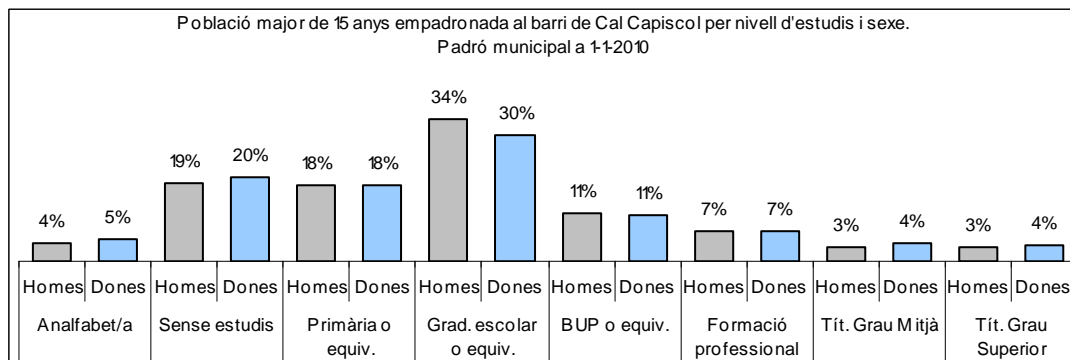
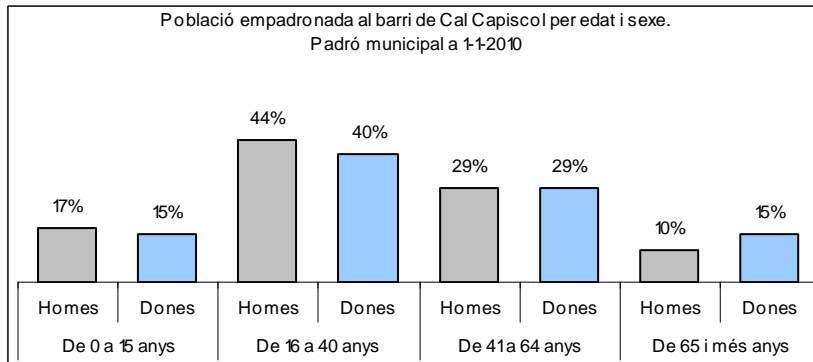
Sector: **Nord**

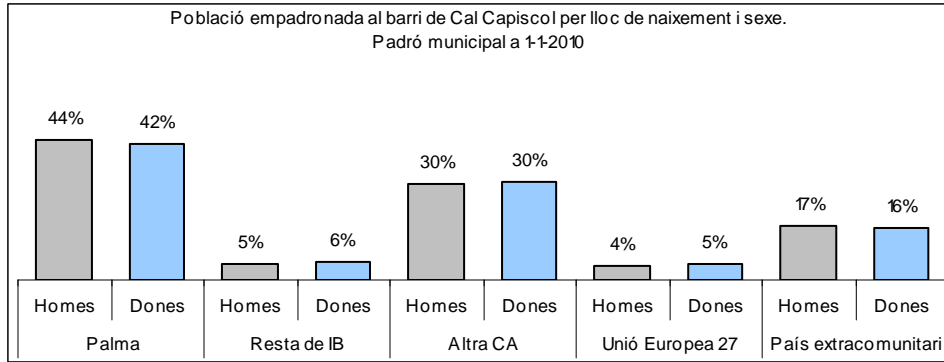
Zona estadística: **045 – Cal Capiscol**

1. Mapa del barri

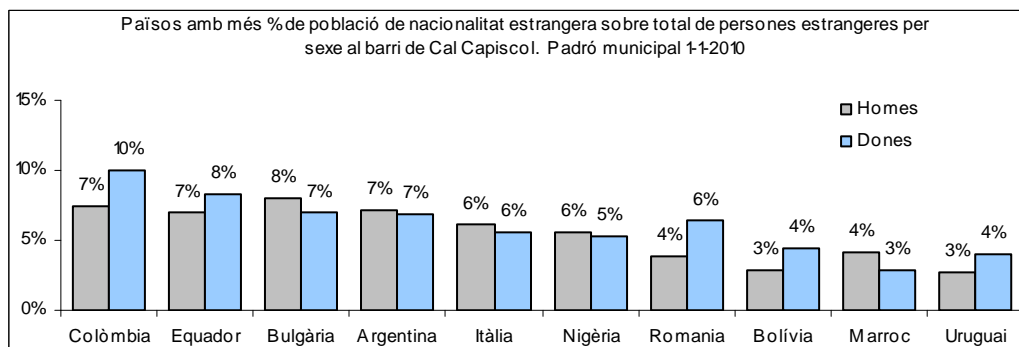
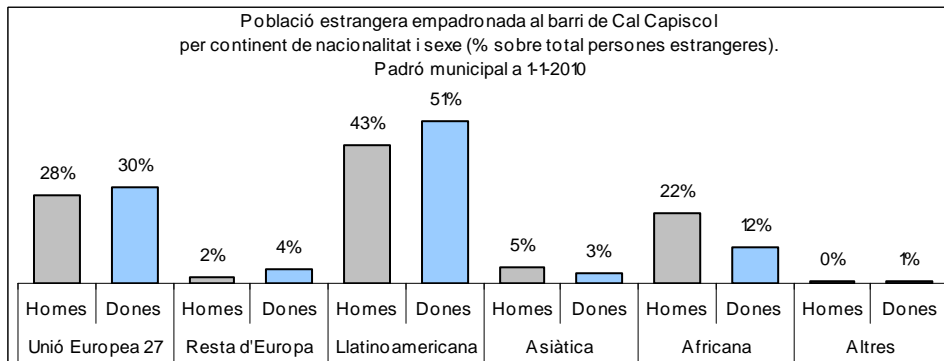
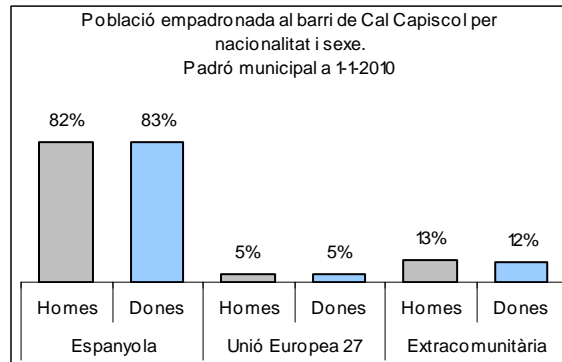


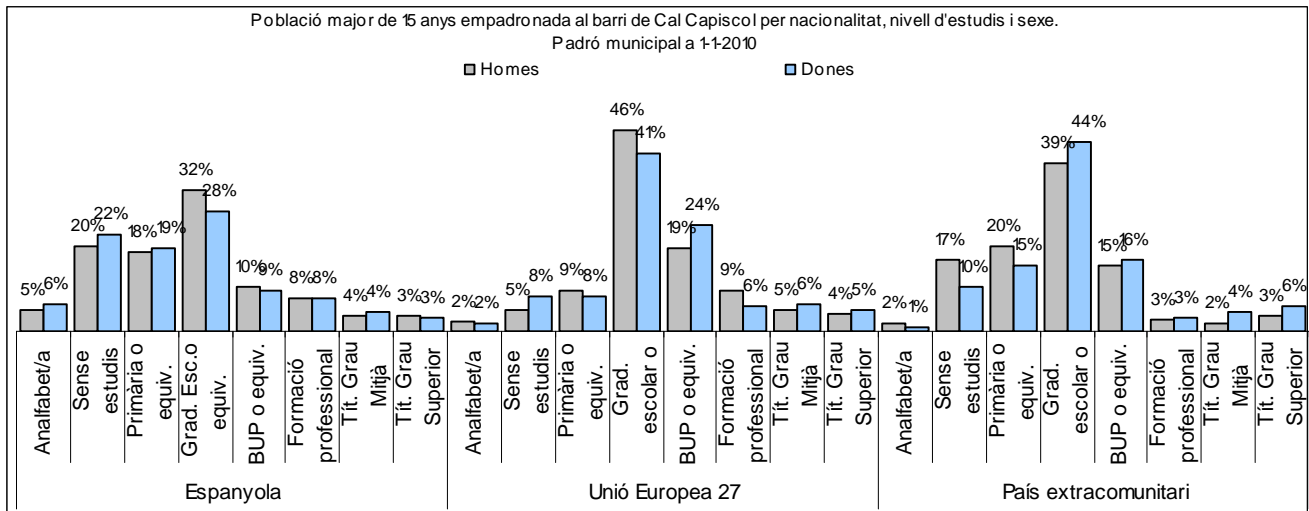
2. Gràfics de població general





3. Gràfics de població de nacionalitat estrangera





4. Taules de població

Nacionalitat	Cal Capiscol			% sobre total població			% sobre nacionalitat estrangera		
	Total	Homes	Dones	Total	Homes	Dones	Total	Homes	Dones
Total població	8.894	4.432	4.462	100	100	100	-	-	-
Espanyola	7.334	3.644	3.690	82,5	82,2	82,7	-	-	-
Estrangera	1.560	788	772	17,5	17,8	17,3	100	100	100
Unió Europea 27	451	218	233	5,1	4,9	5,2	28,9	27,7	30,2
Resta d'Europa	47	15	32	0,5	0,3	0,7	3,0	1,9	4,1
Llatinoamericana	731	341	390	8,2	7,7	8,7	46,9	43,3	50,5
Asiàtica	61	39	22	0,7	0,9	0,5	3,9	4,9	2,8
Africana	261	172	89	2,9	3,9	2,0	16,7	21,8	11,5
Altres nacionalitats	9	3	6	0,1	0,1	0,1	0,6	0,4	0,8

Superfície en hectàrees i densitats (persones/hectàrees)										
Zona estadística	Total hectàrees	Dens. població total			Dens. nacionalitat estrangera			Dens. nacionalitat extracomunitària		
		Total	Homes	Dones	Total	Homes	Dones	Total	Homes	Dones
Cal Capiscol	62,6	142,1	70,8	71,3	24,9	12,6	12,3	17,7	9,1	8,6

Font: elaborat per l'Observatori Municipal de la Igualtat a partir de dades del Padró municipal a 1-1-2010. Ajuntament de Palma