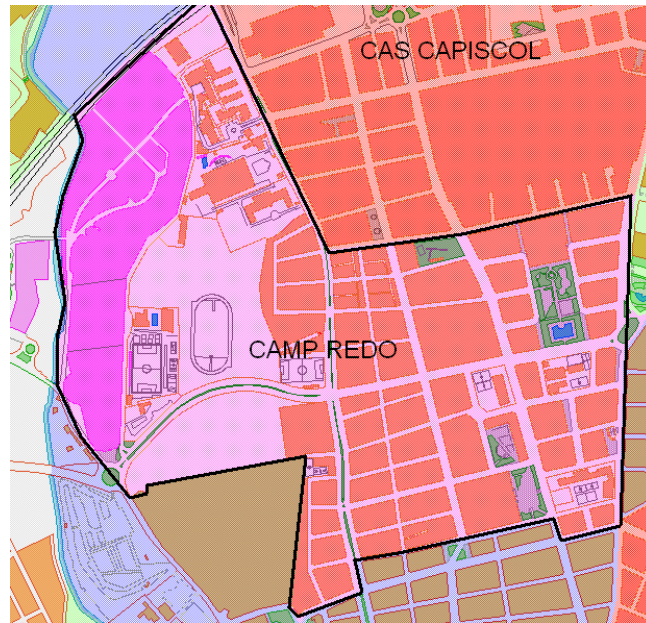


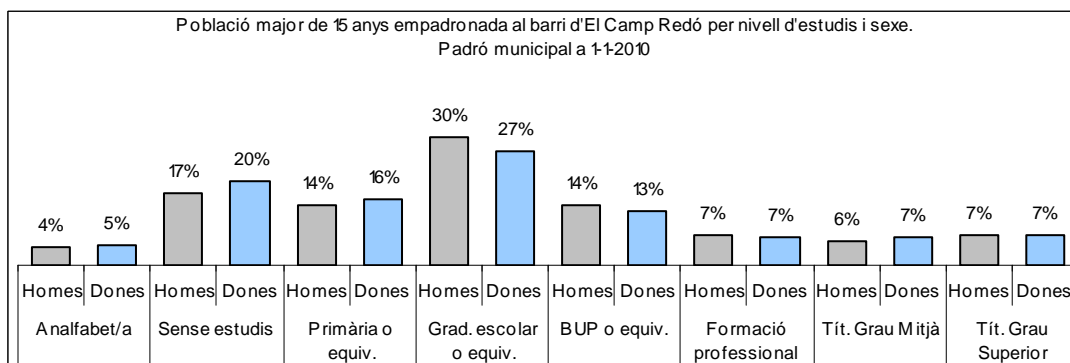
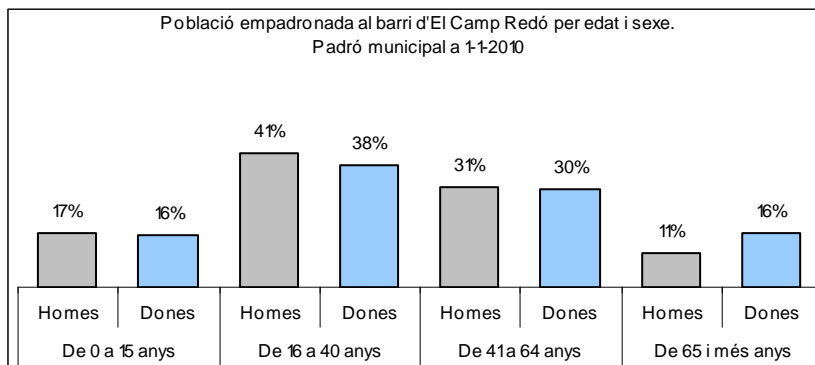
Sector: **Nord**

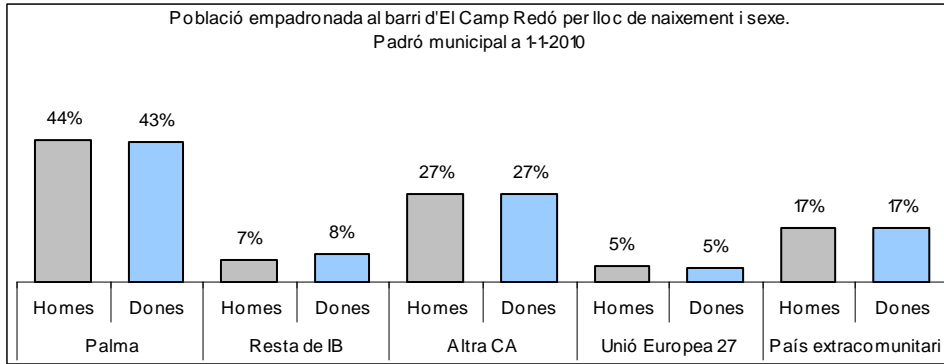
Zona estadística: **046 – El Camp Redó**

1. Mapa del barri

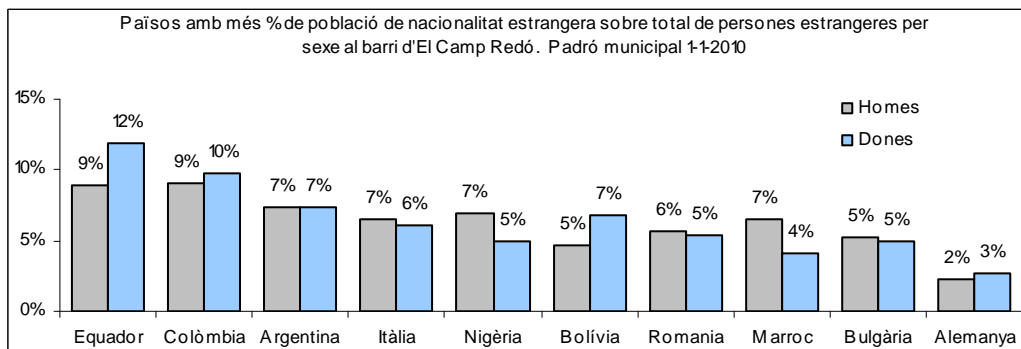
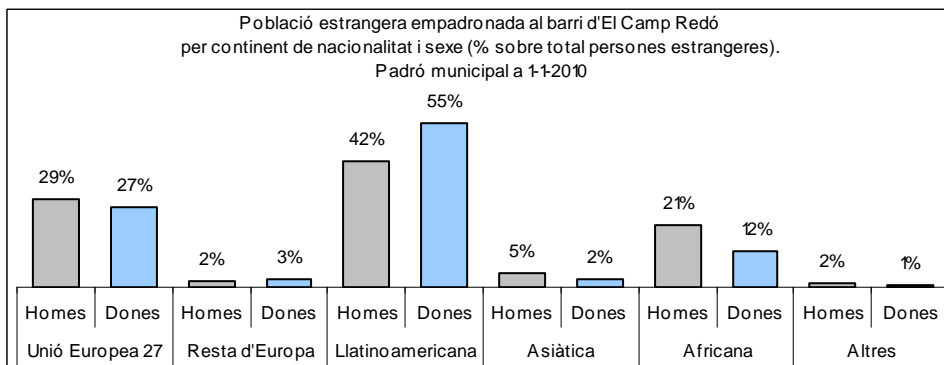
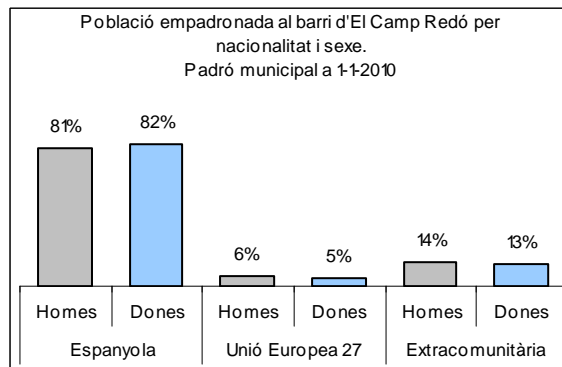


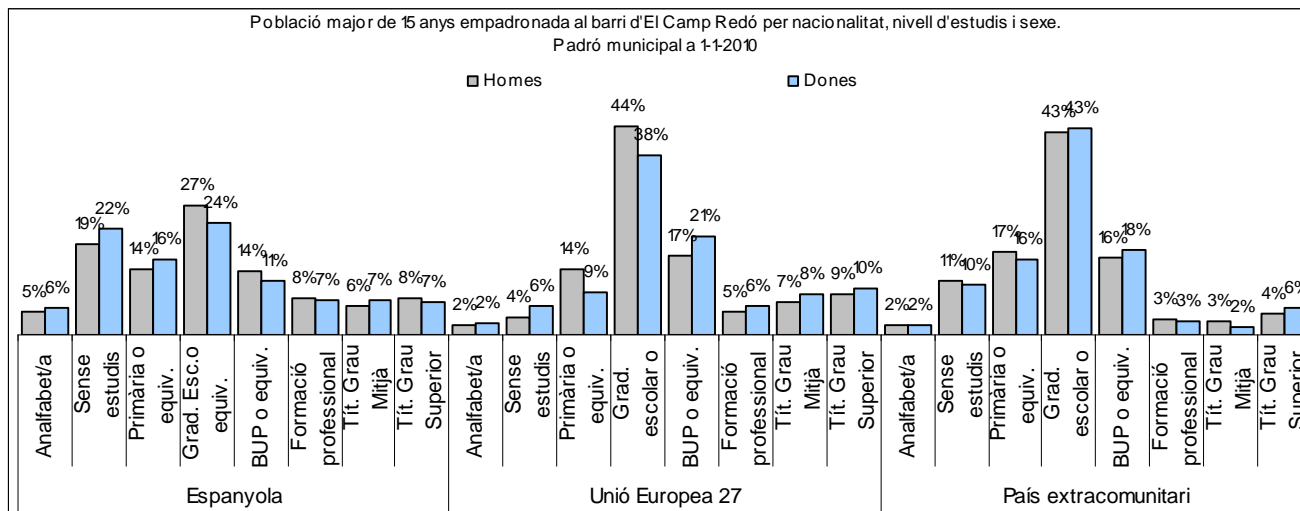
2. Gràfics de població general





3. Gràfics de població de nacionalitat estrangera





4. Taules de població

Nacionalitat	El Camp Redó			% sobre total població			% sobre nacionalitat estrangera		
	Total	Homes	Dones	Total	Homes	Dones	Total	Homes	Dones
Total població	13.805	6.787	7.018	100	100	100	-	-	-
Espanyola	11.220	5.464	5.756	81,3	80,5	82,0	-	-	-
Estrangera	2.585	1.323	1.262	18,7	19,5	18,0	100	100	100
Unió Europea 27	723	384	339	5,2	5,7	4,8	28,0	29,0	26,9
Resta d'Europa	65	29	36	0,5	0,4	0,5	2,5	2,2	2,9
Llatinoamericana	1.246	555	691	9,0	8,2	9,8	48,2	42,0	54,8
Asiàtica	91	60	31	0,7	0,9	0,4	3,5	4,5	2,5
Africana	429	275	154	3,1	4,1	2,2	16,6	20,8	12,2
Altres nacionalitats	31	20	11	0,2	0,3	0,2	1,2	1,5	0,9

Superfície en hectàrees i densitats (persones/hectàrees)										
Zona estadística	Total hectàrees	Dens. població total			Dens. nacionalitat estrangera			Dens. nacionalitat extracomunitària		
		Total	Homes	Dones	Total	Homes	Dones	Total	Homes	Dones
El Camp Redó	91,4	151,1	74,3	76,8	28,3	14,5	13,8	20,4	10,3	10,1

Font: elaborat per l'Observatori Municipal de la Igualtat a partir de dades del Padró municipal a 1-1-2010. Ajuntament de Palma