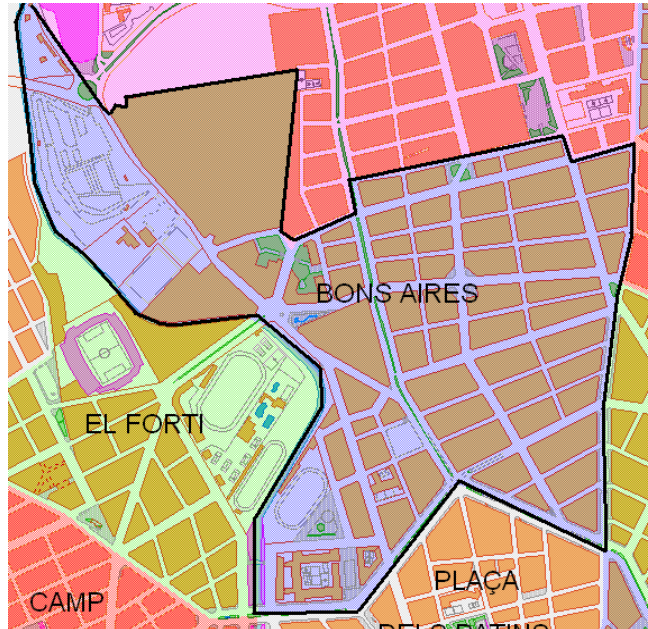
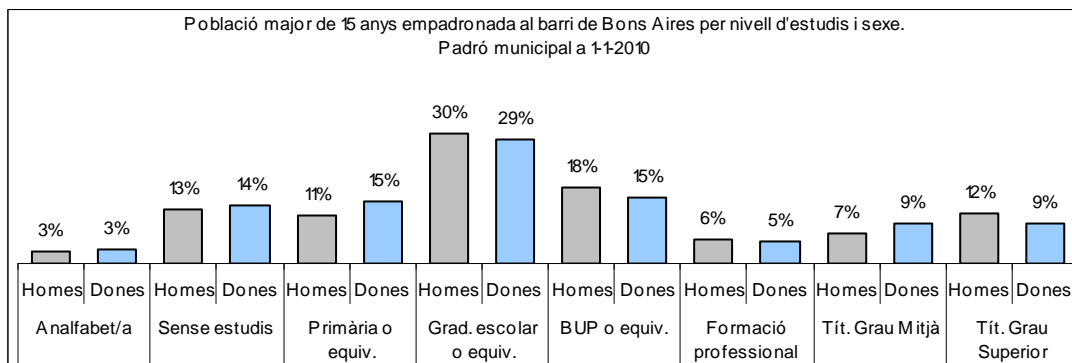
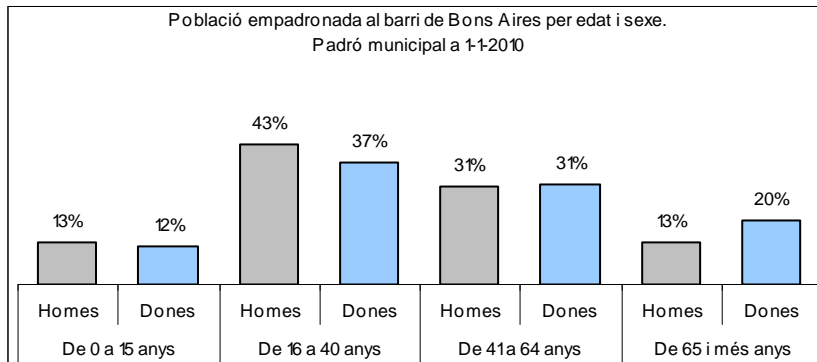
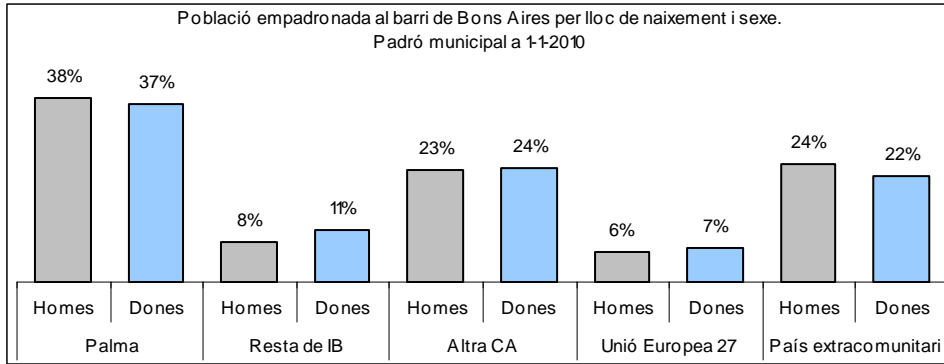


1. Mapa del barri

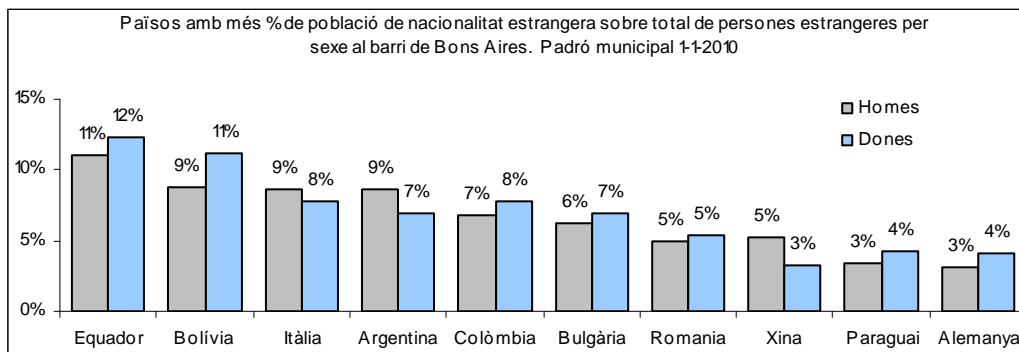
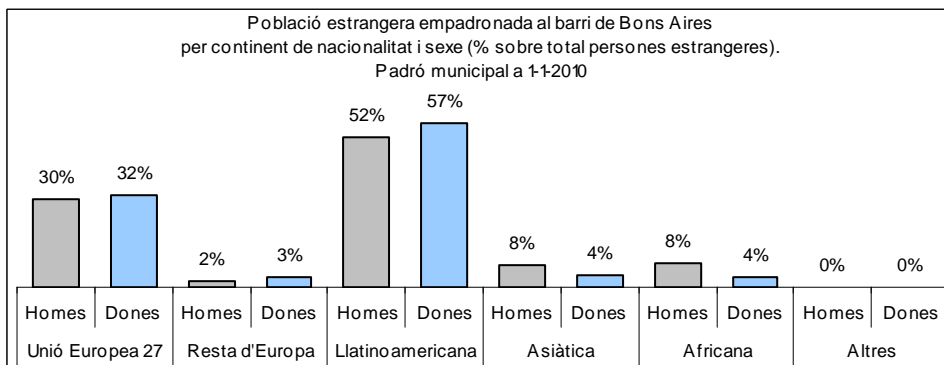
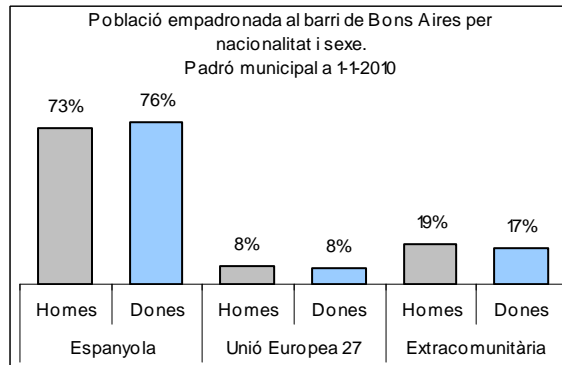


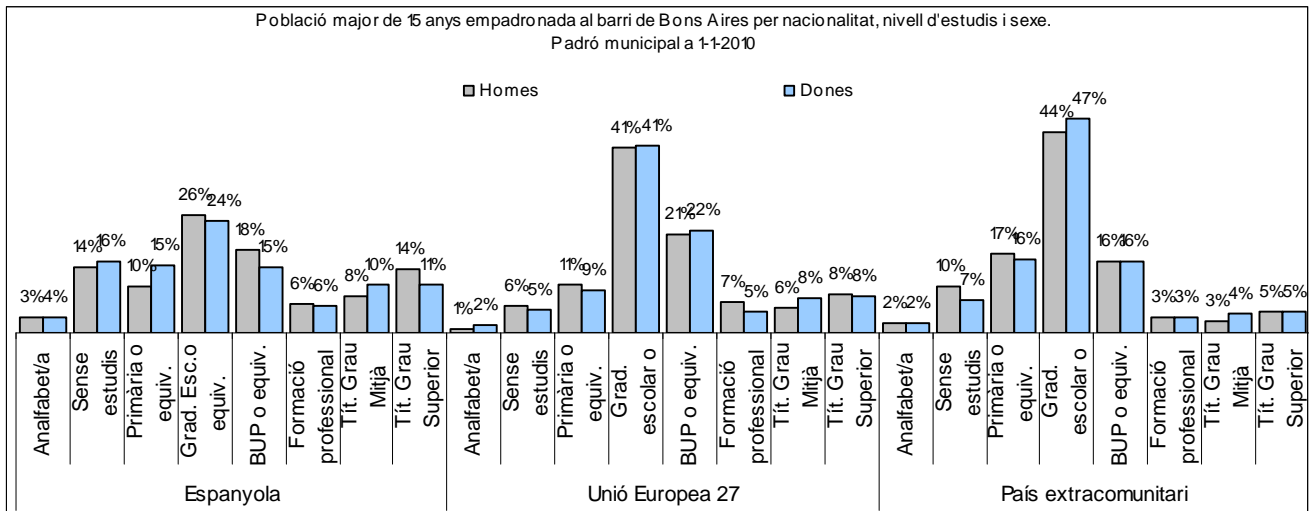
2. Gràfics de població general





3. Gràfics de població de nacionalitat estrangera





4. Taules de població

Nacionalitat	Bons Aires			% sobre total població			% sobre nacionalitat estrangera		
	Total	Homes	Dones	Total	Homes	Dones	Total	Homes	Dones
Total població	19.825	9.454	10.371	100	100	100	-	-	-
Espanyola	14.738	6.894	7.844	74,3	72,9	75,6	-	-	-
Estrangera	5.087	2.560	2.527	25,7	27,1	24,4	100	100	100
Unió Europea 27	1.580	770	810	8,0	8,1	7,8	31,1	30,1	32,1
Resta d'Europa	140	52	88	0,7	0,6	0,8	2,8	2,0	3,5
Llatinoamericana	2.760	1.328	1.432	13,9	14,0	13,8	54,3	51,9	56,7
Asiàtica	297	197	100	1,5	2,1	1,0	5,8	7,7	4,0
Africana	296	205	91	1,5	2,2	0,9	5,8	8,0	3,6
Altres nacionalitats	14	8	6	0,1	0,1	0,1	0,3	0,3	0,2

Superfície en hectàrees i densitats (persones/hectàrees)										
Zona estadística	Total hectàrees	Dens. població total			Dens. nacionalitat estrangera			Dens. nacionalitat extracomunitària		
		Total	Homes	Dones	Total	Homes	Dones	Total	Homes	Dones
Bons Aires	71,4	277,6	132,4	145,2	71,2	35,8	35,4	49,1	25,1	24,0

Font: elaborat per l'Observatori Municipal de la Igualtat a partir de dades del Padró municipal a 1-1-2010. Ajuntament de Palma