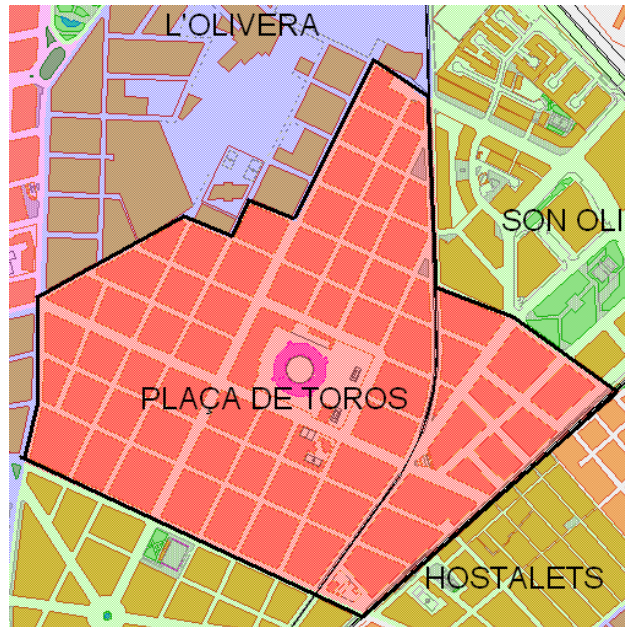
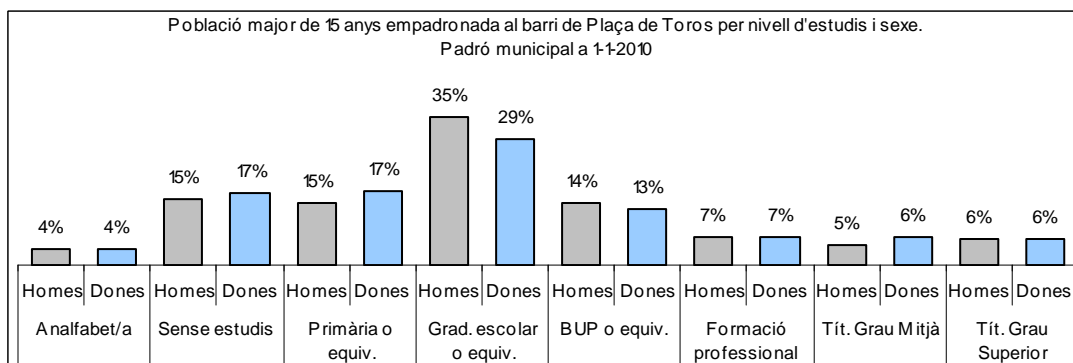
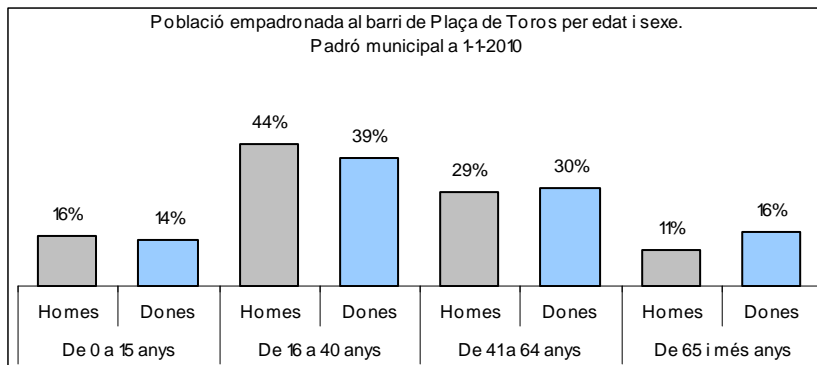
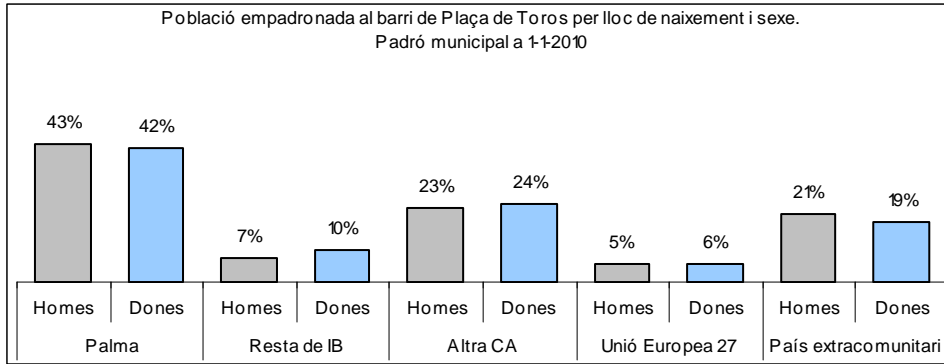


## 1. Mapa del barri

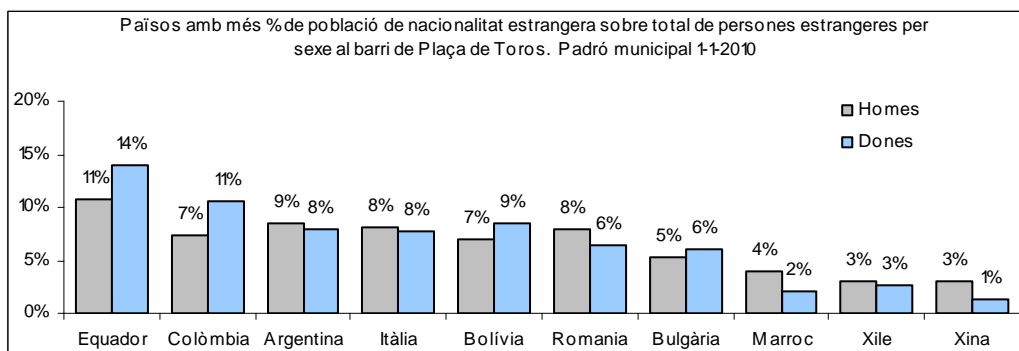
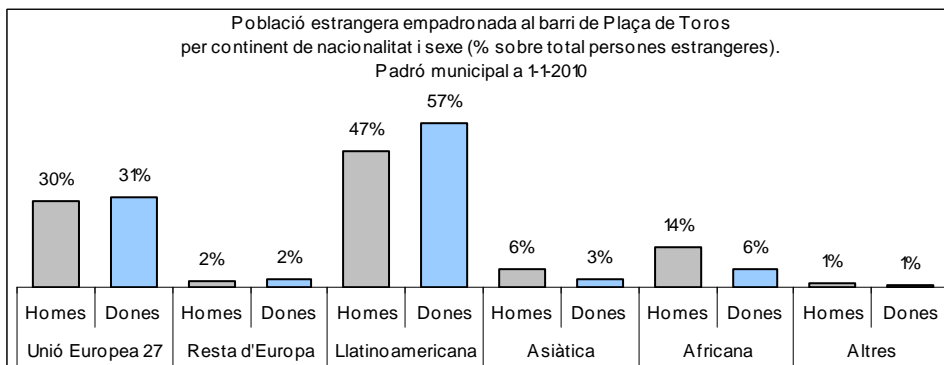
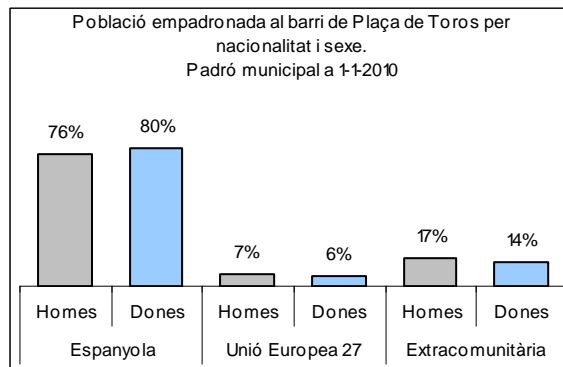


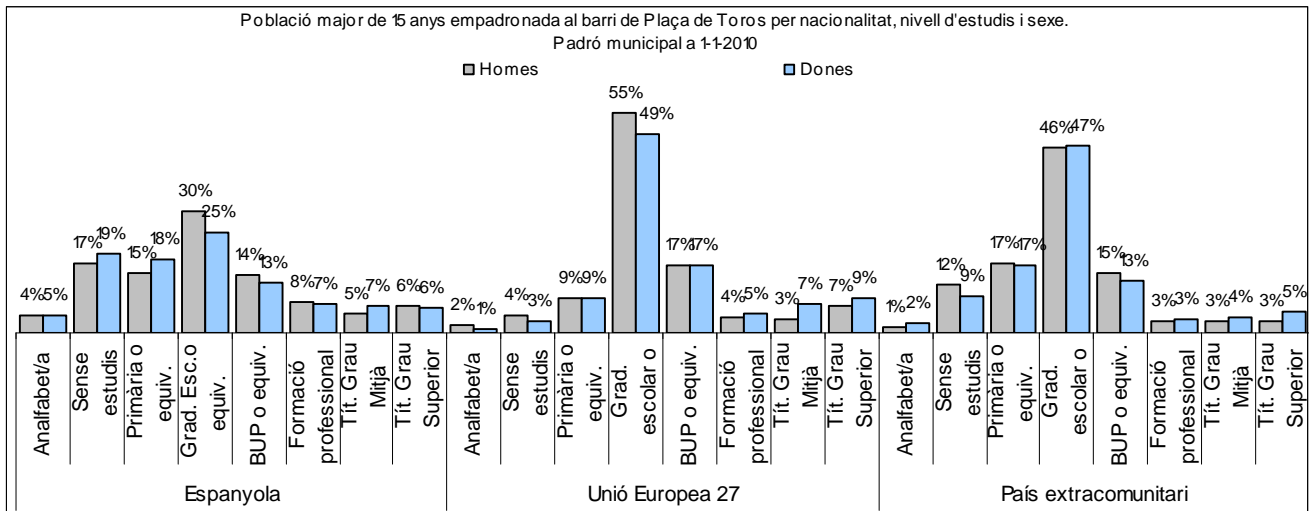
## 2. Gràfics de població general





### 3. Gràfics de població de nacionalitat estrangera





#### 4. Taules de població

| Nacionalitat          | Plaça de Toros |              |              | % sobre total població |             |             | % sobre nacionalitat estrangera |            |            |
|-----------------------|----------------|--------------|--------------|------------------------|-------------|-------------|---------------------------------|------------|------------|
|                       | Total          | Homes        | Dones        | Total                  | Homes       | Dones       | Total                           | Homes      | Dones      |
| <b>Total població</b> | <b>15.858</b>  | <b>7.734</b> | <b>8.124</b> | <b>100</b>             | <b>100</b>  | <b>100</b>  | -                               | -          | -          |
| Espanyola             | 12.378         | 5.901        | 6.477        | 78,1                   | 76,3        | 79,7        | -                               | -          | -          |
| <b>Estrangera</b>     | <b>3.480</b>   | <b>1.833</b> | <b>1.647</b> | <b>21,9</b>            | <b>23,7</b> | <b>20,3</b> | <b>100</b>                      | <b>100</b> | <b>100</b> |
| Unió Europea 27       | 1.057          | 546          | 511          | 6,7                    | 7,1         | 6,3         | 30,4                            | 29,8       | 31,0       |
| Resta d'Europa        | 83             | 43           | 40           | 0,5                    | 0,6         | 0,5         | 2,4                             | 2,3        | 2,4        |
| Llatinoamericana      | 1.789          | 855          | 934          | 11,3                   | 11,1        | 11,5        | 51,4                            | 46,6       | 56,7       |
| Asiàtica              | 156            | 112          | 44           | 1,0                    | 1,4         | 0,5         | 4,5                             | 6,1        | 2,7        |
| Africana              | 360            | 255          | 105          | 2,3                    | 3,3         | 1,3         | 10,3                            | 13,9       | 6,4        |
| Altres nacionalitats  | 35             | 22           | 13           | 0,2                    | 0,3         | 0,2         | 1,0                             | 1,2        | 0,8        |

| Superfície en hectàrees i densitats (persones/hectàrees) |                 |                      |       |       |                               |       |       |                                     |       |       |
|--|-----------------|----------------------|-------|-------|-------------------------------|-------|-------|-------------------------------------|-------|-------|
| Zona estadística   | Total hectàrees | Dens. població total |       |       | Dens. nacionalitat estrangera |       |       | Dens. nacionalitat extracomunitària |       |       |
|  |                 | Total                | Homes | Dones | Total                         | Homes | Dones | Total                               | Homes | Dones |
| Plaça de Toros   | 54,3            | 292,2                | 142,5 | 149,7 | 64,1                          | 33,8  | 30,3  | 44,6                                | 23,7  | 20,9  |

Font: elaborat per l'Observatori Municipal de la Igualtat a partir de dades del Padró municipal a 1-1-2010. Ajuntament de Palma