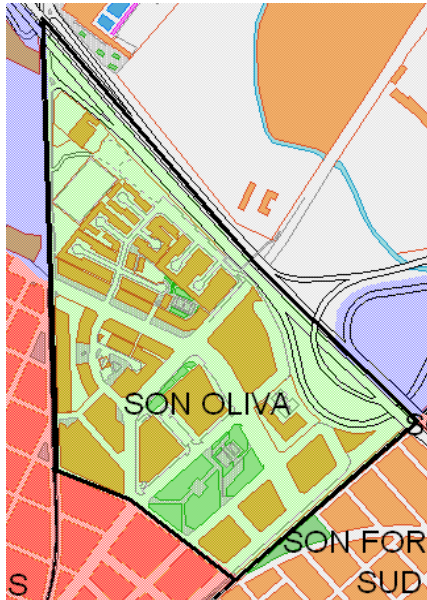
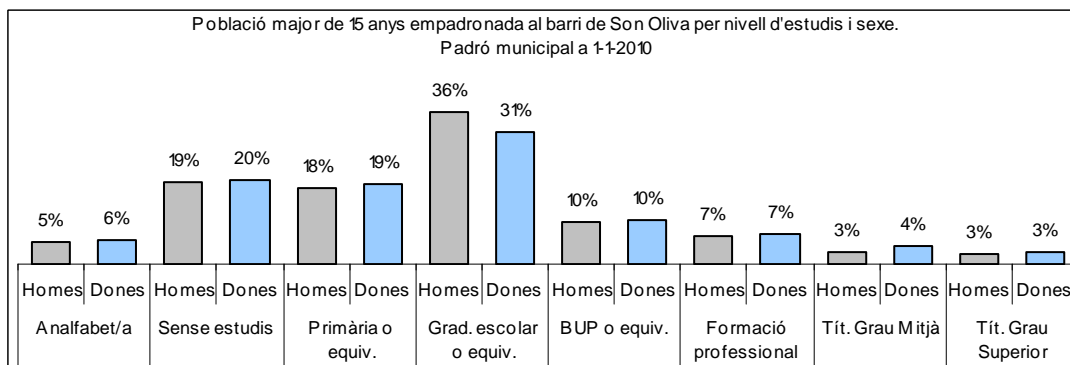
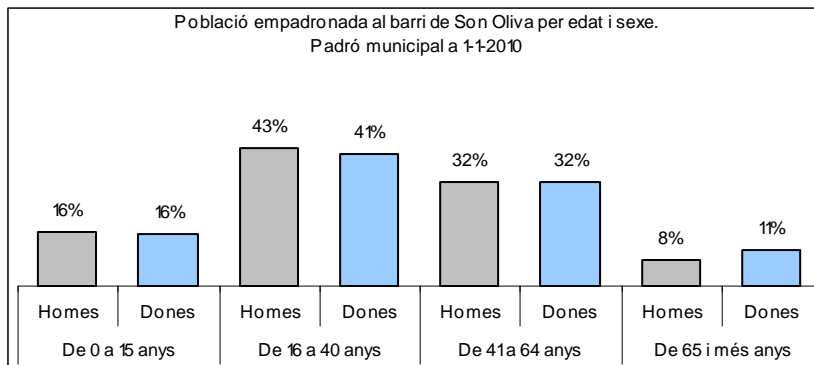
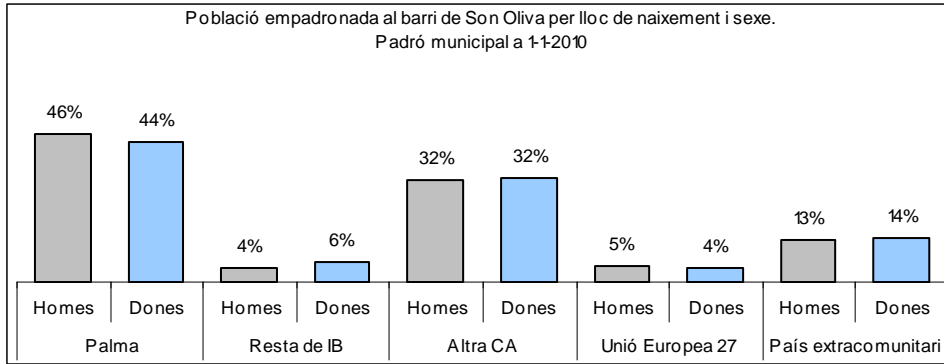


1. Mapa del barri

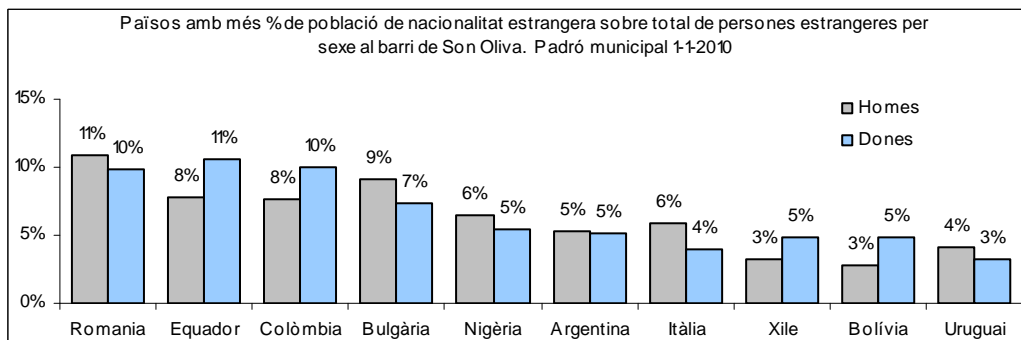
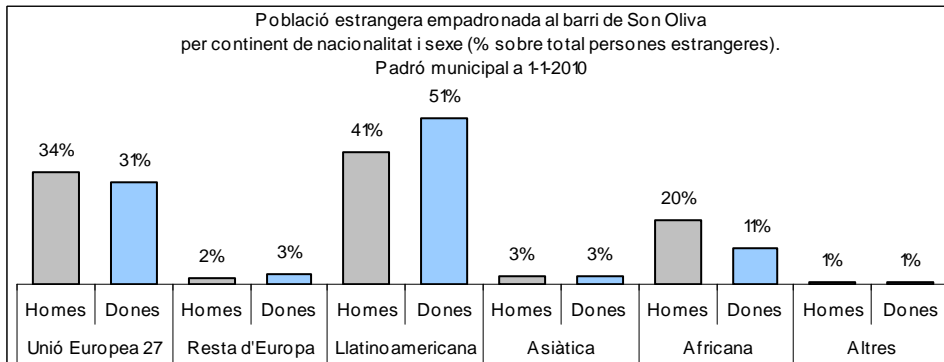
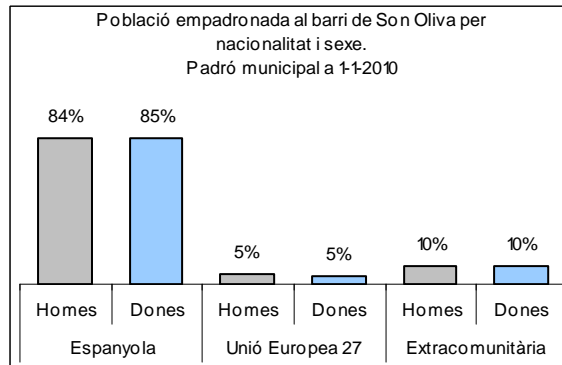


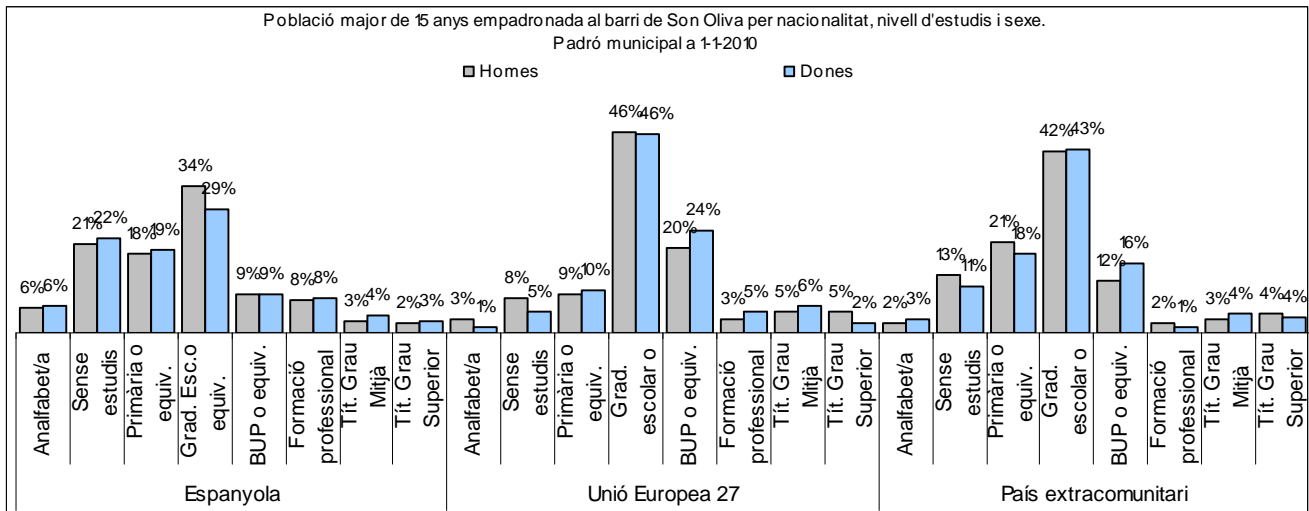
2. Gràfics de població general





3. Gràfics de població de nacionalitat estrangera





4. Taules de població

Nacionalitat	Son Oliva			% sobre total població			% sobre nacionalitat estrangera		
	Total	Homes	Dones	Total	Homes	Dones	Total	Homes	Dones
Total població	6.621	3.294	3.327	100	100	100	-	-	-
Espanyola	5.608	2.780	2.828	84,7	84,4	85,0	-	-	-
Estrangera	1.013	514	499	15,3	15,6	15,0	100	100	100
Unió Europea 27	333	177	156	5,0	5,4	4,7	32,9	34,4	31,3
Resta d'Europa	24	9	15	0,4	0,3	0,5	2,4	1,8	3,0
Llatinoamericana	465	209	256	7,0	6,3	7,7	45,9	40,7	51,3
Asiàtica	26	13	13	0,4	0,4	0,4	2,6	2,5	2,6
Africana	159	103	56	2,4	3,1	1,7	15,7	20,0	11,2
Altres nacionalitats	6	3	3	0,1	0,1	0,1	0,6	0,6	0,6

Superfície en hectàrees i densitats (persones/hectàrees)										
Zona estadística	Total hectàrees	Dens. població total			Dens. nacionalitat estrangera			Dens. nacionalitat extracomunitària		
		Total	Homes	Dones	Total	Homes	Dones	Total	Homes	Dones
Son Oliva	28,5	232,1	115,5	116,6	35,5	18,0	17,5	23,8	11,8	12,0

Font: elaborat per l'Observatori Municipal de la Igualtat a partir de dades del Padró municipal a 1-1-2010. Ajuntament de Palma