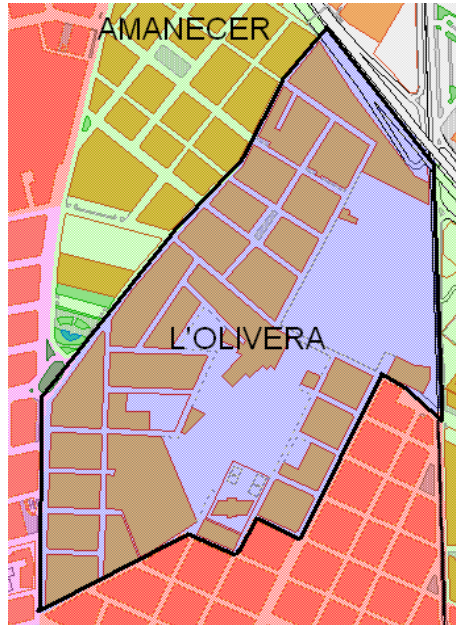


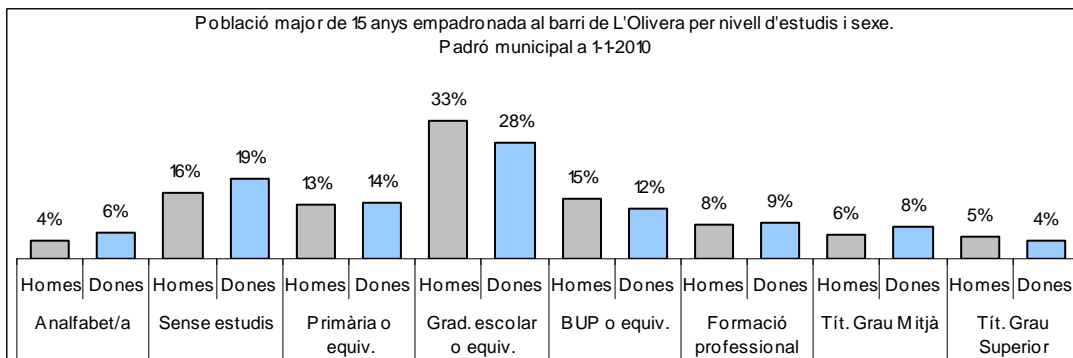
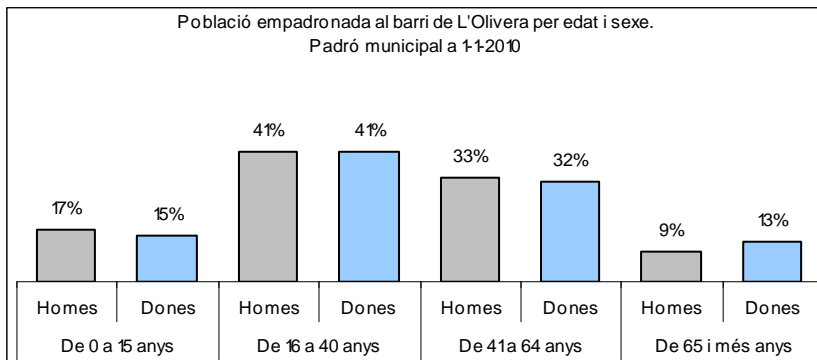
Sector: **Estacions**

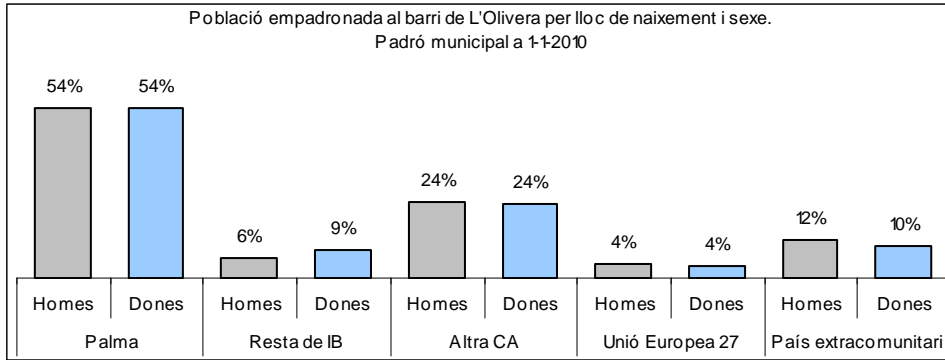
Zona estadística: **051 – L'Olivera**

1. Mapa del barri

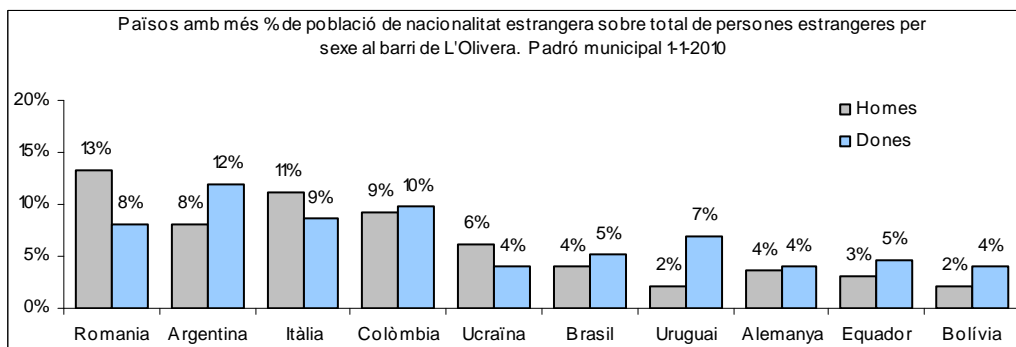
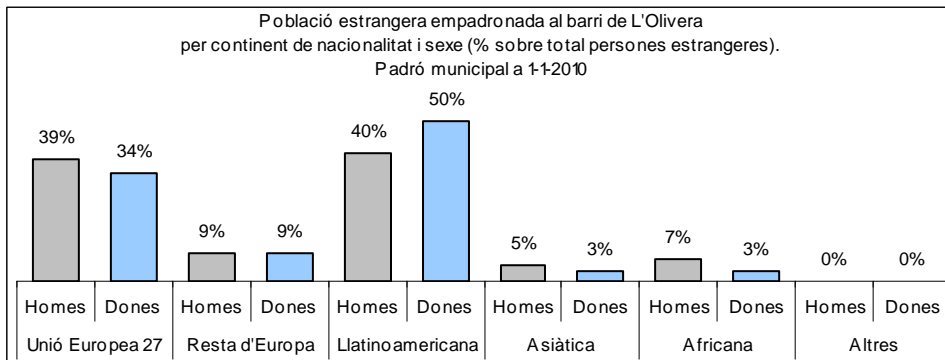
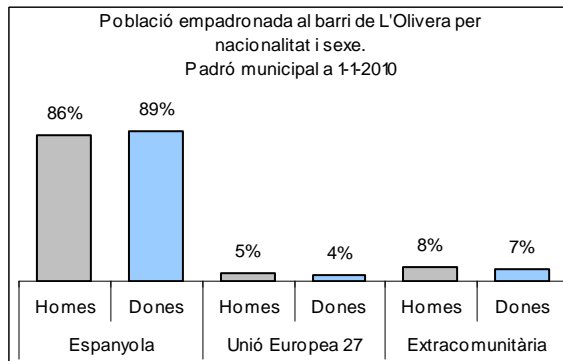


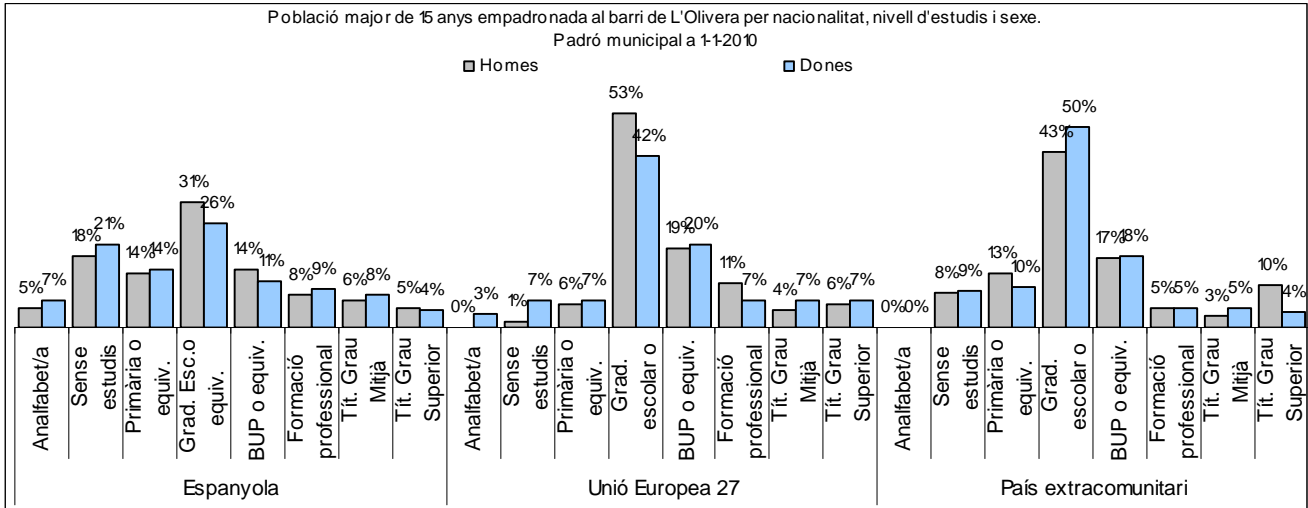
2. Gràfics de població general





3. Gràfics de població de nacionalitat estrangera





4. Taules de població

Nacionalitat	L'Olivera			% sobre total població			% sobre nacionalitat estrangera		
	Total	Homes	Dones	Total	Homes	Dones	Total	Homes	Dones
Total població	3.009	1.440	1.569	100	100	100	-	-	-
Espanyola	2.638	1.244	1.394	87,7	86,4	88,8	-	-	-
Estrangera	371	196	175	12,3	13,6	11,2	100	100	100
Unió Europea 27	136	76	60	4,5	5,3	3,8	36,7	38,8	34,3
Resta d'Europa	33	17	16	1,1	1,2	1,0	8,9	8,7	9,1
Llatinoamericana	167	79	88	5,6	5,5	5,6	45,0	40,3	50,3
Asiàtica	15	10	5	0,5	0,7	0,3	4,0	5,1	2,9
Africana	20	14	6	0,7	1,0	0,4	5,4	7,1	3,4
Altres nacionalitats	0	0	0	0,0	0,0	0,0	0,0	0,0	0,0

Superfície en hectàrees i densitats (persones/hectàrees)										
Zona estadística	Total hectàrees	Dens. població total			Dens. nacionalitat estrangera			Dens. nacionalitat extracomunitària		
		Total	Homes	Dones	Total	Homes	Dones	Total	Homes	Dones
L'Olivera	39,3	76,5	36,6	39,9	9,4	5,0	4,4	6,0	3,1	2,9

Font: elaborat per l'Observatori Municipal de la Igualtat a partir de dades del Padró municipal a 1-1-2010. Ajuntament de Palma