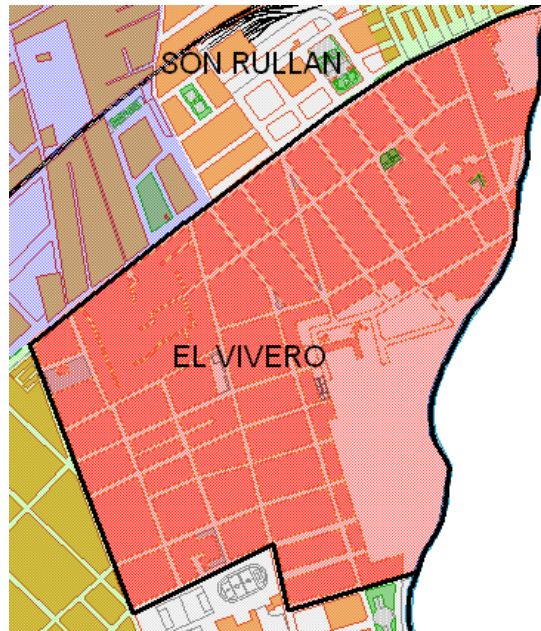


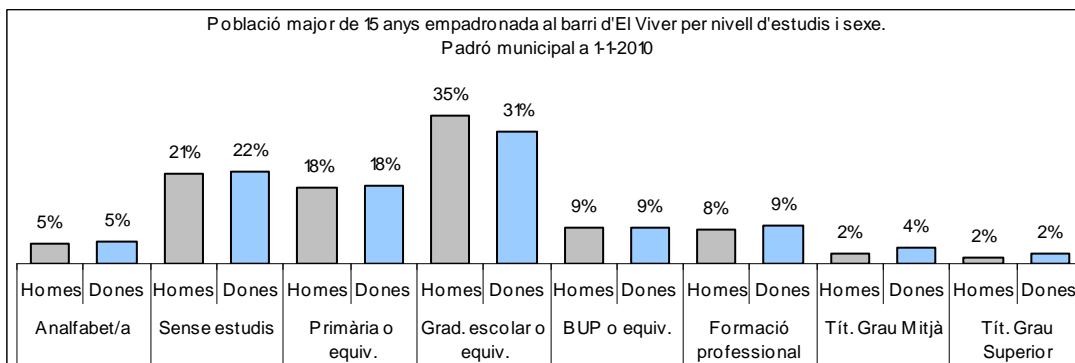
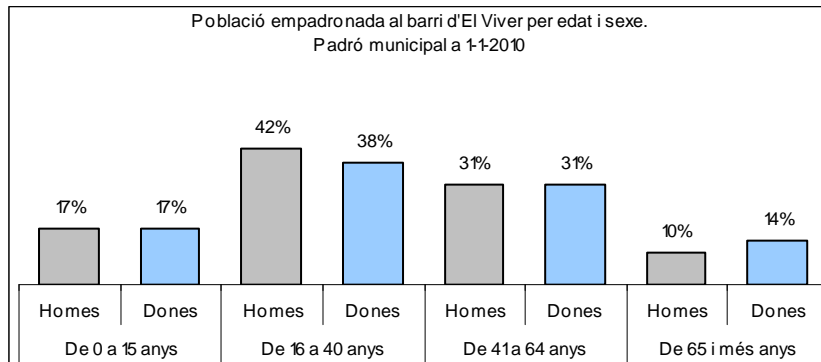
Sector: **Est**

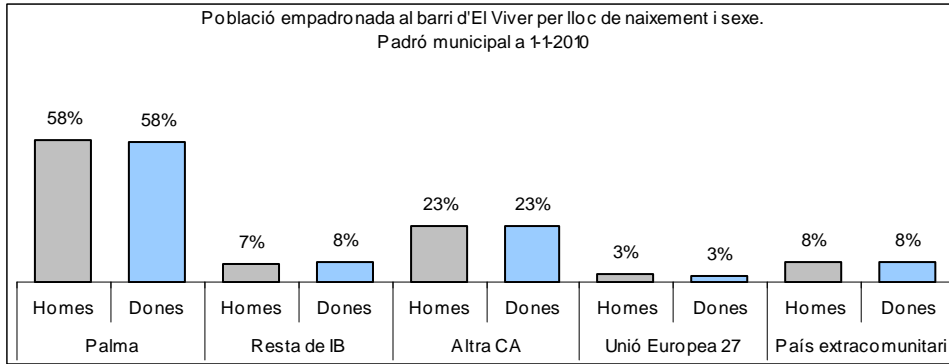
Zona estadística: **059 – El Viver**

1. Mapa del barri

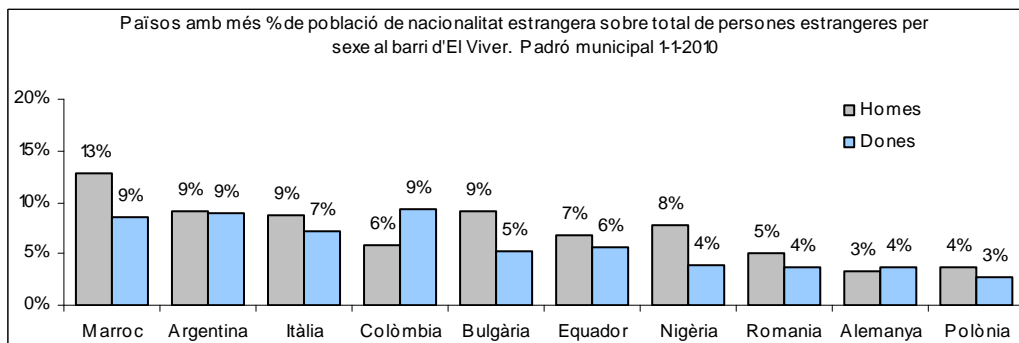
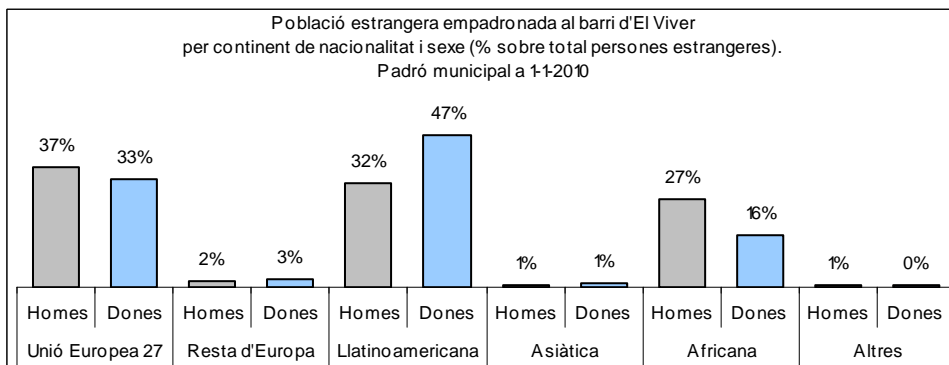
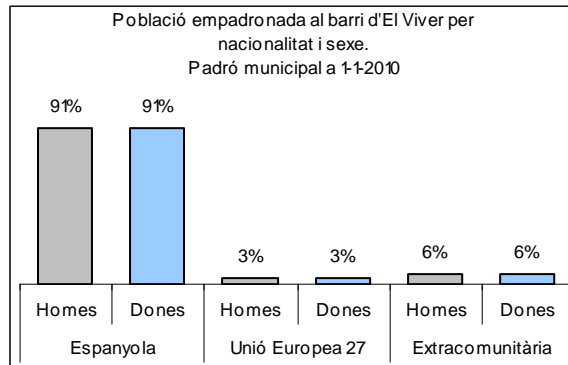


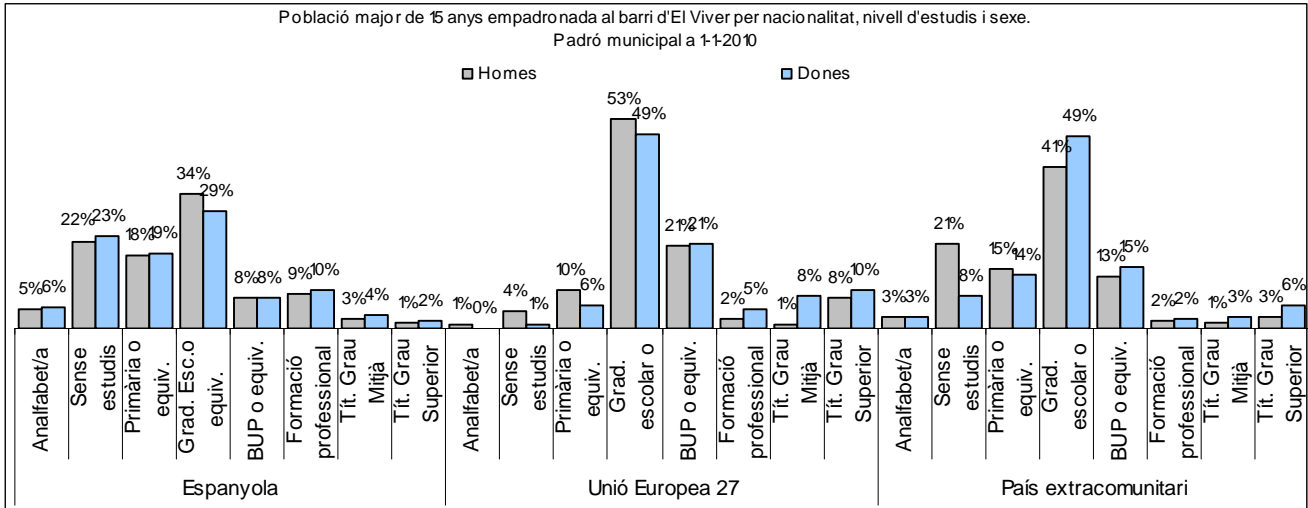
2. Gràfics de població general





3. Gràfics de població de nacionalitat estrangera





4. Taules de població

Nacionalitat	El Viver			% sobre total població			% sobre nacionalitat estrangera		
	Total	Homes	Dones	Total	Homes	Dones	Total	Homes	Dones
Total població	6.709	3.304	3.405	100	100	100	-	-	-
Espanyola	6.111	3.009	3.102	91,1	91,1	91,1	-	-	-
Estrangera	598	295	303	8,9	8,9	8,9	100	100	100
Unió Europea 27	211	110	101	3,1	3,3	3,0	35,3	37,3	33,3
Resta d'Europa	14	6	8	0,2	0,2	0,2	2,3	2,0	2,6
Llatinoamericana	237	95	142	3,5	2,9	4,2	39,6	32,2	46,9
Asiàtica	5	2	3	0,1	0,1	0,1	0,8	0,7	1,0
Africana	128	80	48	1,9	2,4	1,4	21,4	27,1	15,8
Altres nacionalitats	3	2	1	0,0	0,1	0,0	0,5	0,7	0,3

Superfície en hectàrees i densitats (persones/hectàrees)										
Zona estadística	Total hectàrees	Dens. població total			Dens. nacionalitat estrangera			Dens. nacionalitat extracomunitària		
		Total	Homes	Dones	Total	Homes	Dones	Total	Homes	Dones
El Viver	58,5	114,7	56,5	58,2	10,2	5,0	5,2	6,6	3,2	3,5

Font: elaborat per l'Observatori Municipal de la Igualtat a partir de dades del Padró municipal a 1-1-2010. Ajuntament de Palma