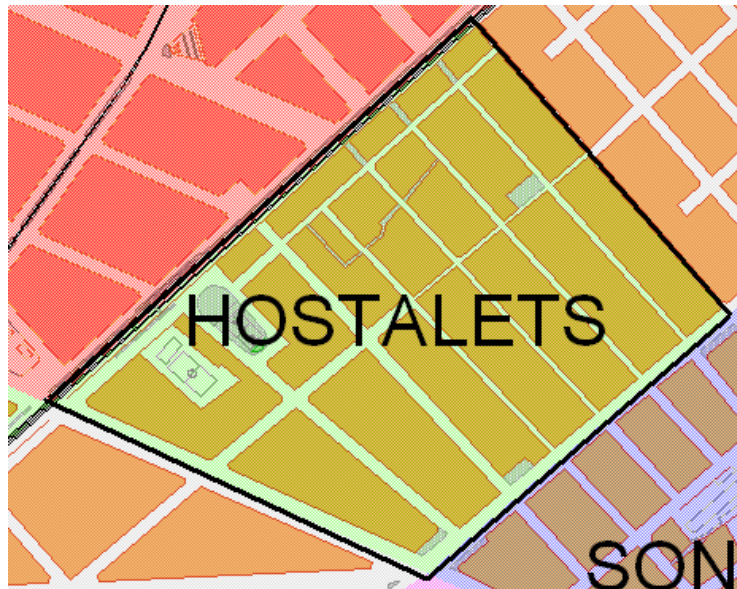
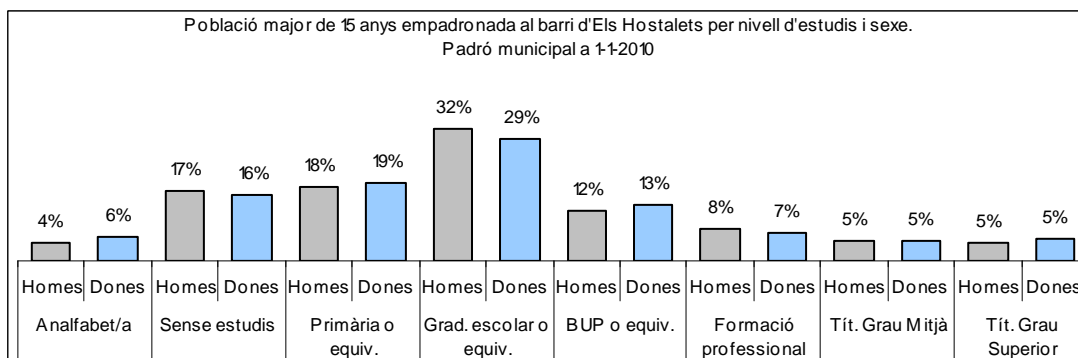
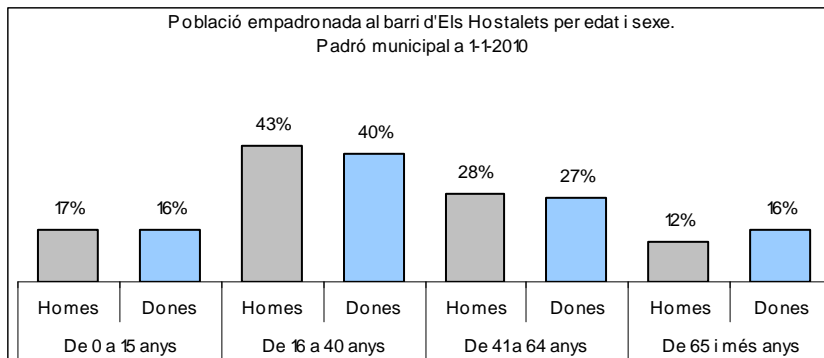
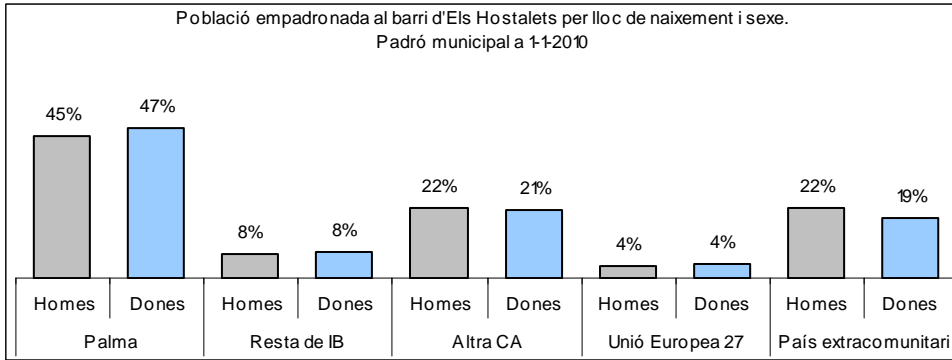


1. Mapa del barri

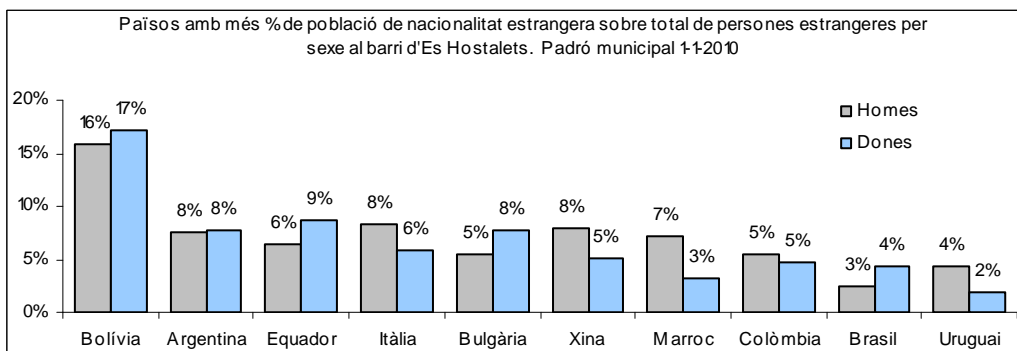
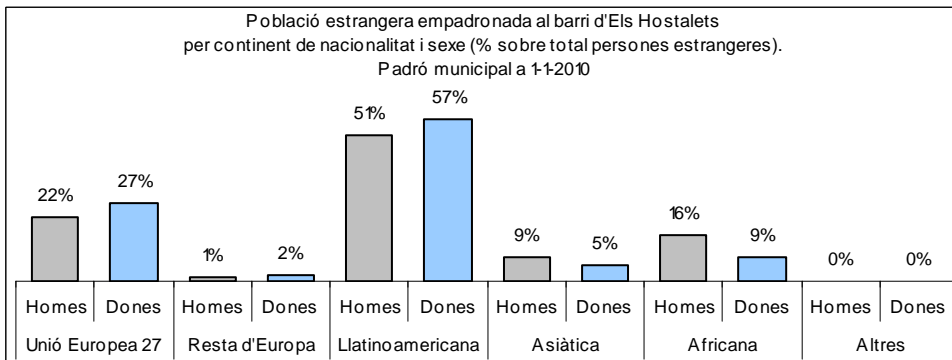
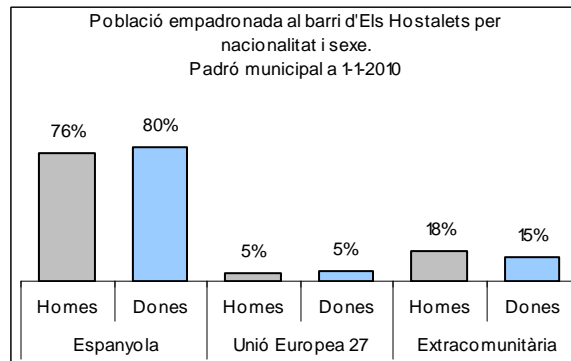


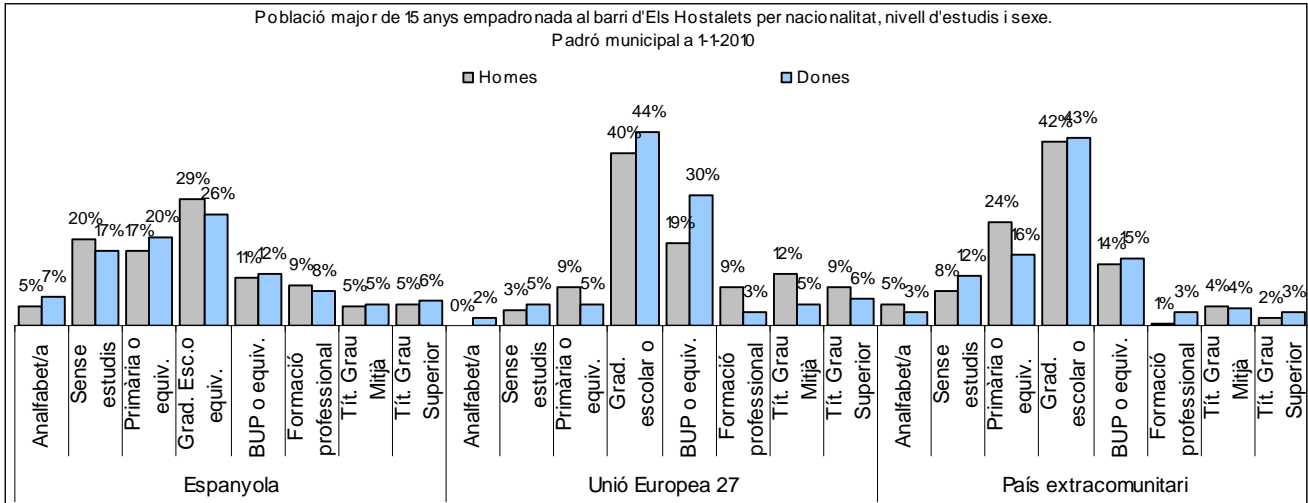
2. Gràfics de població general





3. Gràfics de població de nacionalitat estrangera





4. Taules de població

Nacionalitat	Els Hostalets			% sobre total població			% sobre nacionalitat estrangera		
	Total	Homes	Dones	Total	Homes	Dones	Total	Homes	Dones
Total població	2.426	1.169	1.257	100	100	100	-	-	-
Espanyola	1.893	892	1.001	78,0	76,3	79,6	-	-	-
Estrangera	533	277	256	22,0	23,7	20,4	100	100	100
Unió Europea 27	131	62	69	5,4	5,3	5,5	24,6	22,4	27,0
Resta d'Europa	10	4	6	0,4	0,3	0,5	1,9	1,4	2,3
Llatinoamericana	287	142	145	11,8	12,1	11,5	53,8	51,3	56,6
Asiàtica	38	24	14	1,6	2,1	1,1	7,1	8,7	5,5
Africana	67	45	22	2,8	3,8	1,8	12,6	16,2	8,6
Altres nacionalitats	0	0	0	0,0	0,0	0,0	0,0	0,0	0,0

Superfície en hectàrees i densitats (persones/hectàrees)										
Zona estadística	Total hectàrees	Dens. població total			Dens. nacionalitat estrangera			Dens. nacionalitat extracomunitària		
		Total	Homes	Dones	Total	Homes	Dones	Total	Homes	Dones
Els Hostalets	10,1	241,4	116,3	125,1	53,0	27,6	25,5	40,0	21,4	18,6

Font: elaborat per l'Observatori Municipal de la Igualtat a partir de dades del Padró municipal a 1-1-2010. Ajuntament de Palma